



Kabupaten
Bengkalis
Bermasa
BERSAMA-SAMA MELAKUKAN TRANSFORMASI

SATU DATA

KABUPATEN BENGKALIS

2
0
2
4

**MEMBAHAS
12 SEKTOR
PEMBANGUNAN
DAERAH**

Disusun oleh:
Bidang Statistik dan Persandian
Dinas Komunikasi, Informatika dan
Statistik Kabupaten Bengkulu Tengah

TIM PENYUSUN



PENGARAH I
Dr. H. SUWARTO, S.Pd., M.Pd.
Kepala Dinas Komunikasi, Informatika dan Statistik Kabupaten Bengkulu



PENGARAH II
H. ADI SUTRISNO, S.E., M.A.P.
Sekretaris Dinas Komunikasi, Informatika dan Statistik Kabupaten Bengkulu



PENANGGUNG JAWAB
AZMAR, S.Kom., M.I.P.
Kepala Bidang Statistik dan Persandian Diskominfo Kabupaten Bengkulu



EDITOR
H. ASIP ALIAS GHOLAP, S.H., M.P.
Fungsional Statistik Ahli Muda Bidang Statistik dan Persandian Diskominfo Kabupaten Bengkulu



PENGOLAH DATA
ROBI CHANDRA, S.Si.
Staf Seksi Statistik Bidang Statistik dan Persandian Diskominfo Kabupaten Bengkulu



PENGOLAH DATA
RAJUNA, S.Pd.
Staf Seksi Statistik Bidang Statistik dan Persandian Diskominfo Kabupaten Bengkulu



PENGOLAH DATA
MARTINA, A.Md.
Staf Seksi Statistik Bidang Statistik dan Persandian Diskominfo Kabupaten Bengkulu



PENGOLAH DATA
DEFYRIANA, A.Md.
Staf Seksi Statistik Bidang Statistik dan Persandian Diskominfo Kabupaten Bengkulu



PENGOLAH DATA
SRI WAHYUNI
Staf Seksi Statistik Bidang Statistik dan Persandian Diskominfo Kabupaten Bengkulu



DESAIN GRAFIS
FAZA'UR RAVIDA, S.Sos.
Staf Bidang Pengumpulan dan Pelayanan Informasi Publik Diskominfo Kabupaten Bengkulu

LAMBANG DAERAH



Berdasarkan Peraturan Daerah Kabupaten Daerah Tingkat II Bengkulu Nomor 16 tahun 1989 tentang Lambang Daerah Kabupaten Daerah Tingkat II Bengkulu, yaitu :

Bentuk dan Pembagian Lambang

1. Rotan yang melingkar seluruh Lambang dengan jumlah ruas 17;
2. Perahu layar dengan layar terkembang dan laut yang bergelombang lima;
3. Pohon Rumbia dengan 4 pelepah;
4. Pohon Para dengan 4 helai daun, sehingga berjumlah 8;
5. Ikan Terubuk dengan jumlah sisik 45.

Warna utama yang dipakai adalah hijau muda disamping menggunakan warna kuning, putih, biru tua dan hitam. Pemberian warna lambang, yaitu :

1. Rotan yang melingkari seluruh lambang adalah warna kuning;
2. Perahu layar dengan layar terkembang dan laut yang bergelombang lima adalah warna putih
3. Pohon rumbia dengan 4 pelepah,



KABUPATEN
Bengkalis
Bersama, Maju dan Berprestasi

BUPATI DAN WAKIL BUPATI BENGKALIS



KASMARNI, S.Sos., MMP
Bupati Bengkulu Selatan



Dr. H. BAGUS SANTOSO, MP
Wakil Bupati Bengkulu Selatan



Kabupaten
Bengkalis
Berkembang, Berprestasi, Berkeadilan

KEPALA DINAS KOMUNIKASI, INFORMATIKA DAN STATISTIK KABUPATEN BENGKALIS



Dr. H. SUWARTO, S.Pd., M.Pd

**VISI DAN MISI
KABUPATEN BENGKALIS**

Visi

**"TERWUJUDNYA KABUPATEN BENGKALIS
BERMARWAH, MAJU DAN SEJAHTERA"**

Misi

1

Mewujudkan Pengelolaan Potensi Keuangan Daerah, Sumber Daya Alam dan Sumber Daya Manusia yang Efektif dalam Memajukan Perekonomian.

2

Mewujudkan Reformasi Birokrasi serta Penguatan Nilai-nilai Agama dan Budaya Melayu Menuju Tata Kelola Pemerintahan Yang Baik dan Masyarakat yang Berkarakter.

3

Mewujudkan Penyediaan Infrastruktur yang Berkualitas dan Mengembangkan Potensi Wilayah Perbatasan untuk Kesejahteraan Rakyat.

KATA PENGANTAR

Puji syukur ke hadirat Tuhan Yang Maha Esa, karena atas rahmat dan karunia-Nya, buku Kompilasi Statistik Sektoral Tahun ini dapat diselesaikan dengan baik. Buku ini merupakan hasil kerja keras dan kolaborasi dari berbagai pihak di lingkungan Pemerintah Kabupaten Bengkulu dan *stakeholder* terkait, yang telah mengumpulkan, mengolah, dan menganalisis data sektoral untuk memberikan gambaran menyeluruh mengenai perkembangan sektor-sektor strategis di wilayah Kabupaten Bengkulu. Buku ini diharapkan dapat menjadi referensi yang bermanfaat bagi para pengambil kebijakan, peneliti, serta masyarakat umum.

Kami berharap data yang tersaji dalam buku ini dapat membantu menjawab kebutuhan informasi strategis dan memperkuat proses perencanaan berbasis data di semua tingkatan.

Kami menyadari bahwa penyusunan buku ini tidak terlepas dari berbagai keterbatasan, baik dari segi kelengkapan data maupun analisis yang disajikan. Oleh karena itu, kami dengan hati terbuka mengundang kritik, saran, dan masukan yang konstruktif dari para pembaca untuk penyempurnaan edisi mendatang. Masukan dari berbagai pihak sangat berarti bagi kami untuk meningkatkan kualitas penyajian data serta relevansi informasi yang kami tawarkan.

Akhir kata, kami mengucapkan terima kasih yang sebesar-besarnya kepada seluruh pihak yang telah mendukung penyusunan buku ini. Semoga buku ini dapat memberikan manfaat yang luas dan menjadi salah satu kontribusi nyata Diskominfo Kabupaten Bengkulu dalam mendorong pembangunan yang berkeadilan dan berkelanjutan.

Bengkalis, November 2024



DAFTAR ISI

COVER	ii
TIM PENYUSUN	iv
LAMBANG DAERAH	v
PETA WILAYAH KABUPATEN BENGKALIS.....	vi
BUPATI DAN WAKIL BUPATI BENGKALIS	vii
KEPALA DISKOMINFOTIK KABUPATEN BENGKALIS	viii
VISI DAN MISI KABUPATEN BENGKALIS	ix
KATA PENGANTAR	x
DAFTAR ISI	xi
DAFTAR TABEL	xv
DAFTAR GAMBAR	xxviii
PRODUSEN DATA	xxx
BAB I PENDAHULUAN	2
1.1 Latar Belakang	2
1.2 Tujuan	2
1.3 Sumber Data	3
BAB II GEOGRAFI.....	5
2.1 Letak dan Luas Wilayah	5
2.2 Flora dan Fauna	8
2.3 Iklim.....	8
2.4 Pertanahan.....	9
BAB III PEMERINTAHAN DAN APARATUR	13
3.1 Pemerintahan.....	13
3.2 Perencanaan.....	14

3.3	Wilayah Administratif	15
3.4	Pemberdayaan Masyarakat dan Desa	22
3.5	Aparatur Sipil Negara (ASN)	22
3.5.1	Pegawai Negeri Sipil (PNS)	24
3.5.2	Pegawai Pemerintah dengan Perjanjian Kerja (PPPK) ...	32
BAB IV KEPENDUDUKAN, PENGENDALIAN PENDUDUK DAN KELUARGA BERENCANA		35
4.1	Penduduk	35
4.2	Keluarga Berencana (KB), Ibu Hamil dan Bayi	60
BAB V POLITIK, HUKUM DAN KEAMANAN		65
5.1	Politik.....	65
5.2	Hukum dan Keamanan.....	67
5.3	Satuan Pamong Praja Bengkulu.....	71
5.4	Kepolisian Resor Bengkulu.....	72
BAB VI SOSIAL.....		77
6.1	Kesejahteraan Sosial	77
6.2	Agama.....	80
6.3	Kebakaran dan Kejadian Bencana Alam.....	84
BAB VII PARIWISATA, BUDAYA DAN OLAHRAGA		87
7.1	Pariwisata.....	87
7.2	Kebudayaan	88
7.3	Pemuda dan Olahraga	89
BAB VIII PENDIDIKAN		91
8.1	Pendidikan	91
8.1.1	Pendidikan Anak Usia Dini	91
8.1.2	Pendidikan Dasar	96
8.1.3	Angka Partisipasi Kasar (APK), Angka Partisipasi Murni (APM) dan Angka Partisipasi Sekolah (APS).....	105

8.2	Kualifikasi Guru	106
8.3	Penelitian dan Pengembangan	108
8.4	Perpustakaan dan Kearsipan	108
BAB IX KESEHATAN		112
9.1	Rumah Sakit Umum Daerah	112
9.1.1	Rumah Sakit Umum Daerah Bengkulu	112
9.1.2	Rumah Sakit Umum Daerah Kecamatan Mandau.....	116
9.2	Dokter dan Tenaga Kesehatan	118
9.3	Puskesmas dan Apotek.....	128
9.4	Ibu Hamil dan Bayi	129
BAB X LINGKUNGAN HIDUP		136
10.1	Lingkungan Hidup	136
BAB XI PERTANIAN.....		143
11.1	Pertanian.....	143
11.1.1	Padi	143
11.1.2	Palawija	146
11.1.3	Hortikultura	158
11.1.4	Kelompok Tani dan Tenaga Penyuluh Pertanian	159
11.1.5	Rice Milling Unit (RMU), Alat dan Mesin Pertanian	161
11.1.6	Tenaga Medik dan Paramedik.....	162
11.2	Peternakan	163
11.2.1	Populasi Ternak	163
11.2.2	Ternak Unggas.....	163
11.3	Perkebunan.....	164
11.4	Perikanan	166
11.5	Ketahanan Pangan.....	178
BAB XII EKONOMI DAN KEUANGAN.....		180
12.1	Ekonomi	180

12.1.1	Perdagangan.....	180
12.2	Koperasi dan UMKM	181
12.3	Penanaman Modal	185
12.4	Keuangan Daerah	186
12.4.1	Pajak dan Retribusi Daerah.....	186
BAB XIII INFRASTRUKTUR, TRANSPORTASI, DAN KOMUNIKASI .		191
13.1	Infrastruktur	191
13.1.1	Perumahan dan Permukiman.....	191
13.1.2	Jalan dan Jembatan	193
13.1.3	Sumber Daya Air	195
13.1.4	Tata Ruang dan Cipta Karya.....	196
13.2	Transportasi	196
13.3	Komunikasi.....	197
13.4	Kendaraan Bermotor	199
BAB XIV TENAGA KERJA DAN TRANSMIGRASI.....		201
14.1	Tenaga Kerja.....	201
14.2	Transmigrasi	207

DAFTAR TABEL

Tabel 2.1.1	Luas Wilayah Kecamatan se-Kabupaten Bengkalis	7
Tabel 2.1.2	Jumlah Pulau, Tinggi dari Permukaan Laut (DPL), dan Jarak Ibu Kota Kecamatan ke Ibu Kota Kabupaten Menurut Kecamatan di Kabupaten Bengkalis Tahun 2021	7
Tabel 2.4.1	Jumlah Bidang dan Luas Pertanahan Berdasarkan Hak Kabupaten Bengkalis Tahun 2022	9
Tabel 2.4.2	Jumlah Hak Atas Tanah Kabupaten Bengkalis Tahun 2022 (sertifikat)	10
Tabel 2.4.3	Luas Tanah Berdasarkan Hak Kabupaten Bengkalis Tahun 2022	10
Tabel 2.4.4	Jumlah Kasus Sengketa Tanah Kabupaten Bengkalis Tahun 2022 (Kasus)	10
Tabel 2.4.5	Penggunaan Lahan Sawah dan Lahan Bukan Sawah Tahun 2022 (Ha)	11
Tabel 3.1.1	Jumlah Kerja sama Daerah dengan Instansi Vertikal Daerah, Kerja sama dengan Pihak Ketiga, dan Kerja sama antar Daerah (Nota Kesepakatan, Kesepakatan Bersama, MoU Perjanjian Kerja sama) di Kabupaten Bengkalis Tahun 2023 (Dokumen)	13
Tabel 3.1.2	Persentase Realisasi Fisik dan Keuangan Kegiatan Pembangunan Tahun 2022 – 2023 (%)	13
Tabel 3.2.1	Alokasi Anggaran untuk Kesesuaian Program Kegiatan Pemerintah Kabupaten Bengkalis APBD Tahun Anggaran 2023	14
Tabel 3.3.1	Kode relasi Kemendagri dan BPS Kelurahan, Desa, dan Kecamatan Kabupaten Bengkalis	15
Tabel 3.3.2	Jumlah Desa, Kelurahan, Dusun, Rukun Warga (RW), Rukun Tetangga (RT) Kabupaten Bengkalis Tahun 2021 s.d. 2023	21
Tabel 3.4.1	Jumlah lembaga Kemasyarakatan Desa Aktif di Kabupaten Bengkalis Tahun 2023	22

Tabel 3.5.1	Jumlah Pegawai Negeri Sipil (PNS) dan Pegawai Pemerintah dengan Perjanjian Kerja (PPPK) di Lingkup Pemerintah Kabupaten Bengkalis Tahun 2023.....	22
Tabel 3.5.2	Jumlah Pegawai Negeri Sipil Menurut Jenis Kelamin di Kabupaten Bengkalis Tahun 2019 s.d. 2023	24
Tabel 3.5.3	Jumlah PNS Per Kecamatan dan Jenis Kelamin di Lingkup Pemerintah Kabupaten Bengkalis Tahun 2023.....	25
Tabel 3.5.4	Jumlah Pegawai Negeri Sipil (PNS) Berdasarkan Golongan dan Jenis Kelamin di Kabupaten Bengkalis Tahun 2019 – 2023.....	25
Tabel 3.5.5	Jumlah Pegawai Negeri Sipil (PNS) Menurut Kecamatan Berdasarkan Golongan dan Jenis Kelamin di Kabupaten Bengkalis Tahun 2023.....	27
Tabel 3.5.6	Jumlah Pegawai Negeri Sipil (PNS) Menurut Jabatan dan Jenis Kelamin di Kabupaten Bengkalis Tahun 2023	28
Tabel 3.5.7	Jumlah Pegawai Negeri Sipil Menurut Tingkat Pendidikan di Kabupaten Bengkalis Tahun 2019 s.d. 2023	30
Tabel 3.5.8	Pegawai Negeri Sipil (PNS) Pensiun di Kabupaten Bengkalis Tahun 2019 - 2023	30
Tabel 3.5.9	Jumlah PNS Pensiun Per Kecamatan dan Jenis Kelamin di Lingkup Pemerintah Kabupaten Bengkalis Tahun 2023	30
Tabel 3.5.10	Jumlah Peserta Pelatihan Kepemimpinan per Kecamatan Kabupaten Bengkalis Tahun 2019 – 2023	31
Tabel 3.5.11	Jumlah Penjatuhan Hukuman Disiplin ASN di Lingkup Pemerintah Kabupaten Bengkalis Tahun 2022 – 2023 (Orang).....	31
Tabel 3.5.12	Jumlah Formasi Pengadaan PNS di Lingkup Pemerintah Kabupaten Bengkalis Tahun 2022 – 2023 (Formasi).....	32
Tabel 3.5.13	Jumlah Pegawai Pemerintah dengan Perjanjian Kerja (PPPK) Menurut Jenis Kelamin di Kabupaten Bengkalis Tahun 2021 – 2023	32
Tabel 3.5.14	Jumlah Pegawai Pemerintah dengan Perjanjian Kerja (PPPK) Menurut Kecamatan dalam dan	

	Jenis Kelamin di Kabupaten Bengkulu Tahun 2023	33
Tabel 4.1.1	Jumlah Penduduk Per Kecamatan Berdasarkan Jenis Kelamin dan Sex Rasio di Kabupaten Bengkulu Tahun 2023	35
Tabel 4.1.2	Jumlah Penduduk Berdasarkan Kelompok Umur, Jenis Kelamin, dan Sex Rasio di Kabupaten Bengkulu Tahun 2023	39
Tabel 4.1.3	Jumlah Kepadatan Penduduk Per Kecamatan di Kabupaten Bengkulu Tahun 2019 - 2023	55
Tabel 4.1.4	Laju Pertumbuhan Penduduk Per Kecamatan di Kabupaten Bengkulu	56
Tabel 4.1.5	Jumlah Akta yang Dikeluarkan Per Kecamatan di Kabupaten Bengkulu Tahun 2023	56
Tabel 4.1.6	Jumlah KTP yang di keluarkan per kecamatan di kabupaten Bengkulu Tahun 2023	57
Tabel 4.1.7	Persentase penduduk memiliki KTP Elektronik Tahun 2023	57
Tabel 4.1.8	Persentase penduduk memiliki KTP Elektronik Tahun 2023	58
Tabel 4.1.9	Persentase kepemilikan Kartu Identitas Anak (KIA) per kecamatan di Kabupaten Bengkulu Tahun 2023	58
Tabel 4.1.10	Indeks Kepuasan Masyarakat (IKM) dalam mengurus dokumen kependudukan Tahun 2023	59
Tabel 4.1.11	Jumlah Kepala Keluarga Per Kecamatan di Kabupaten Bengkulu Tahun 2023	59
Tabel 4.2.1	Data Pengendalian Penduduk dan Keluarga Berencana Tahun 2023	60
Tabel 5.1.1	Jumlah Partai Politik di Kabupaten Bengkulu Tahun 2018 s.d. 2023 (Partai)	65
Tabel 5.1.2	Jumlah Organisasi Kemasyarakatan (Ormas) di Kabupaten Bengkulu Tahun 2021 – 2023	65
Tabel 5.1.3	Jumlah masyarakat yang mendapatkan pembinaan ideologi Pancasila dan Wawasan Kebangsaan, dan partisipasi politik masyarakat Tahun 2021 – 2023	66
Tabel 5.1.4	Persentase menurunnya kasus penyalahgunaan narkoba Tahun 2021 – 2023 (Persen)	66
Tabel 5.1.5	Jumlah penurunan penghuni Tindak Pidana Narkoba Lapas Kelas II A di Kabupaten Bengkulu Tahun 2021 dan 1013 (Orang)	66

Tabel 5.2.1	Jumlah Produk Hukum Kabupaten Bengkalis Tahun 2019 s.d. 2021, dan 2023	67
Tabel 5.2.2	Jumlah Peraturan Daerah Inisiatif (Prakarsa) DPRD Tahun 2019 s.d. 2023	67
Tabel 5.2.3	Data DPRD Kabupaten Bengkalis Tahun 2022 – 2023	67
Tabel 5.2.4	Jumlah Kasus Tindak Kekerasan Terhadap Perempuan dan Anak tiap Kecamatan di Kabupaten Bengkalis Tahun 2020 – 2023	68
Tabel 5.2.5	Rasio Kekerasan Dalam Rumah Tangga (KDRT) Di Kabupaten Bengkalis Tahun 2022 – 2023.....	69
Tabel 5.3.1	Jumlah Satuan Pamong Praja Kabupaten Bengkalis Tahun 2019 s.d. 2021	71
Tabel 5.3.2	Jumlah Kasus yang ditangani Satuan Polisi Pamong Praja Kabupaten Bengkalis Tahun 2019 s.d. 2023	72
Tabel 5.3.3	Jumlah Kasus yang di tangani Satuan Polisi Pamong Praja Kab. Bengkalis Tahun 2023	72
Tabel 5.4.1	Jumlah Personil Polisi di Kabupaten Bengkalis Tahun 2019 – 2023	72
Tabel 5.4.2	Jumlah Kejahatan, Kejahatan yang Diselesaikan, dan Risiko Penduduk Terkena Kejahatan Tahun 2022 s.d. 2023	73
Tabel 5.4.3	Jumlah Kejadian Kejahatan (Lapor Dan Selesai) Tahun 2023.....	73
Tabel 6.1.1	Jumlah rumah tangga fakir miskin dan tidak mampu per kecamatan di kabupaten Bengkalis Tahun 2022 – 2023	77
Tabel 6.1.2	Jumlah Pemerlu Pelayanan Kesejahteraan Sosial (PPKS) Per Kecamatan di Kabupaten Bengkalis Tahun 2022 – 2023.....	78
Tabel 6.1.3	Jumlah pemerlu pelayanan kesejahteraan sosial (PPKS) yang menerima bantuan sosial per kecamatan di Kabupaten Bengkalis Tahun 2023	78
Tabel 6.1.4	Jumlah pemerlu pelayanan kesejahteraan sosial (PPKS) yang menerima bantuan Alat Bantu Diri di Kabupaten Bengkalis Tahun 2023 (Orang)	79
Tabel 6.1.5	Persentase dan Jumlah penyandang disabilitas cacat fisik dan mental, serta lanjut usia, Penyandang Masalah Kesejahteraan Sosial yang memperoleh bantuan sosial Tahun 2023	80

Tabel 6.2.1	Jumlah Penduduk Per Kecamatan Berdasarkan Agama di Kabupaten Bengkalis Tahun 2023	80
Tabel 6.2.2	Jumlah Rumah Ibadah Dilingkungan Kantor Kementerian Agama Kabupaten Bengkalis Tahun 2023	81
Tabel 6.2.3	Jumlah Jemaah Haji Dan Kuota Keberangkatan Haji di Lingkungan Kantor Kementerian Agama Kabupaten Bengkalis Tahun 2023	82
Tabel 6.3.1	Data Statistik Sektorial Pada Badan Penanggulangan Bencana Daerah Kabupaten Bengkalis Tahun 2023	84
Tabel 6.3.2	Jumlah Kejadian dan Penanganan Kebakaran Tahun 2022 s.d. 2023	85
Tabel 7.1.1	Jumlah Objek Wisata Per Kecamatan di Kabupaten Bengkalis Tahun 2020 – 2023	87
Tabel 7.1.2	Jumlah Wisatawan Per Objek Wisata Per Kecamatan di Kabupaten Bengkalis Tahun 2020 – 2023 (Wisatawan)	87
Tabel 7.1.3	Jumlah Hotel Bintang di Kabupaten Bengkalis Tahun 2020 – 2023 (Hotel)	87
Tabel 7.2.1	Penyelenggaraan Festival Seni dan Budaya Tahun 2020 – 2022 (Kali).....	88
Tabel 7.2.2	Benda, Situs dan Kawasan Cagar Budaya yang dilestarikan Tahun 2020 – 2023.....	88
Tabel 7.2.3	Sarana Penyelenggaraan Seni dan Budaya Tahun 2020 – 2023.....	88
Tabel 7.2.4	Jumlah Cagar Budaya yang dikelola secara Terpadu Tahun 2020 – 2023.....	88
Tabel 7.3.1	Jumlah Prestasi Olahraga Tahun 2020 – 2023 (Cabang)	89
Tabel 7.3.2	Persentase Wirausaha Muda Tahun 2020 – 2023 (Persen)	89
Tabel 7.3.3	Persentase Organisasi Pemuda yang Aktif Tahun 2020 – 2023 (Persen)	89
Tabel 7.3.4	Jumlah Atlet Berprestasi Tahun 2020 – 2023 (Orang).....	89
Tabel 8.1.1	Jumlah TK, KB, SPS, TPA Kabupaten Bengkalis Tahun 2023.....	91
Tabel 8.1.2	Jumlah Guru PAUD, Siswa dan Ruang Kelas Kabupaten Bengkalis Tahun 2023	92

Tabel 8.1.3	Jumlah TK Negeri dan Swasta Menurut Kecamatan di Kabupaten Bengkalis Tahun 2019 – 2023.....	93
Tabel 8.1.4	Jumlah Raudhatul Atfal, Siswa RA, Guru Dan Ruang Kelas Dilingkungan Kantor Kementerian Agama Kabupaten Bengkalis Tahun 2023.....	95
Tabel 8.1.5	Jumlah Sekolah SD Negeri dan Swasta Menurut Kecamatan di Kabupaten Bengkalis Tahun 2019 – 2021, dan 2023	96
Tabel 8.1.6	Jumlah Sekolah, Guru, Siswa, Ruang Kelas, Rombel, Labor dan Akreditasi SD Kabupaten Bengkalis Tahun 2023	97
Tabel 8.1.7	Jumlah Madrasah Ibtidaiyah Negeri (Min), Siswa, Mi, Guru, Laboratorium Dan Ruang Kelas di Lingkungan Kantor Kementerian Agama Kabupaten Bengkalis Tahun 2023.....	99
Tabel 8.1.8	Jumlah Sekolah SMP Negeri dan Swasta Menurut Kecamatan di Kabupaten Bengkalis Tahun 2019 – 2021, dan 2023	100
Tabel 8.1.9	Jumlah Sekolah, Guru, Siswa, Ruang Kelas, Labor, dan Akreditasi SMP Kabupaten Bengkalis Tahun 2023.....	101
Tabel 8.1.10	Jumlah Madrasah Tsanawiyah Negeri (MTsN) , Siswa Mts, Guru, Laboratorium Dan Ruang Kelas Di Lingkungan Kantor Kementerian Agama Kabupaten Bengkalis Tahun 2023.....	104
Tabel 8.1.11	APK, APM, dan APS PAUD, SD, SMP Kabupaten Bengkalis Tahun 2023	105
Tabel 8.2.1	Jumlah Guru S1/D-IV pada PAUD, SD, dan SMP Kabupaten Bengkalis Tahun 2023	106
Tabel 8.2.2	Jumlah Guru Sertifikasi pada PAUD, SD dan SMP Kabupaten Bengkalis Tahun 2023	107
Tabel 8.3.1	Data sektoral penelitian dan pengembangan Kabupaten Bengkalis Tahun 2022 s.d. Tahun 2023.....	108
Tabel 8.4.1	Koleksi Buku di Perpustakaan Umum Daerah Kabupaten Bengkalis Tahun 2016 – 2022 (Eksamplar).....	108
Tabel 8.4.2	Jumlah Rata-Rata Pengunjung Perpustakaan/Tahun, Tahun 2016 – 2023 (Orang).....	109

Tabel 8.4.3	Jumlah Taman Bacaan Masyarakat Per kecamatan di Kabupaten Bengkalis Tahun 2020 – 2022 (Taman bacaan).....	109
Tabel 8.4.4	Persentase Perangkat Daerah yang Mengelola Arsip Secara Baku Tahun 2016 – 2023 (Persen)....	109
Tabel 9.1.1	Jumlah tenaga kesehatan di RSUD Bengkalis Tahun 2016 – 2023 (Orang).....	112
Tabel 9.1.2	Jumlah dokter di RSUD Kabupaten Bengkalis Tahun 2016 – 2023 (Orang).....	112
Tabel 9.1.3	Jumlah tempat tidur RSUD Bengkalis Tahun 2016 – 2022 (Tempat Tidur).....	113
Tabel 9.1.4	Jumlah pasien rawat inap, rawat jalan dan instalasi gawat darurat (IGD) RSUD Bengkalis Tahun 2016 – 2023.....	113
Tabel 9.1.5	Jumlah bayi lahir, kematian bayi dan bayi gizi buruk di RSUD Bengkalis Tahun 2016 – 2022 (Orang).....	113
Tabel 9.1.6	Indeks kepuasan masyarakat (IKM), Status akreditasi, dan <i>Cost Recovery Rate</i> RSUD Bengkalis Tahun 2016 – 2022.....	114
Tabel 9.1.7	Jumlah 10 Kasus Penyakit terbesar Rawat Inap RSUD Bengkalis Tahun 2023 (Kasus).....	114
Tabel 9.1.8	Jumlah 10 Kasus Penyakit terbesar Rawat Jalan RSUD Bengkalis Tahun 2023 (Kasus).....	115
Tabel 9.1.9	Jumlah pasien berdasarkan jenis jaminan Kesehatan Tahun 2016 – 2022 (Orang).....	115
Tabel 9.1.10	Jumlah Tenaga Kesehatan di RSUD Kecamatan Mandau Tahun 2019 - 2021 dan 2023 (Orang).....	116
Tabel 9.1.11	Jumlah Dokter di RSUD Kecamatan Mandau Tahun 2019 - 2020, dan 2023 (Orang).....	116
Tabel 9.1.12	Data Tempat Tidur RSUD Kecamatan Mandau Tahun 2020 – 2023.....	116
Tabel 9.1.13	Jumlah Pasien Rawat Inap, Rawat Jalan dan Instalasi Gawat Darurat (IGD) di RSUD Kecamatan Mandau Tahun 2019 s.d. 2021, dan 2023 (Pasien).....	117
Tabel 9.1.14	Jumlah Bayi Lahir dan Kematian Bayi di RSUD Kecamatan Mandau Tahun 2019 s.d. 2021 (Jiwa).....	117
Tabel 9.1.15	Indeks kepuasan masyarakat (IKM) dan <i>Cost Recovery Rate</i> RSUD Kecamatan Mandau Tahun 2016 – 2022.....	117

Tabel 9.1.16	Jumlah Pasien Berdasarkan Jenis Jaminan Kesehatan Tahun 2022 - 2023 (Orang)	117
Tabel 9.2.1	Jumlah Dokter Umum Dan Spesialis Berdasarkan Kecamatan Kabupaten Bengkalis Tahun 2023	118
Tabel 9.2.2	Jumlah Dokter Umum dan Spesialis berdasarkan Kecamatan di Kabupaten Bengkalis Tahun 2019 – 2021	120
Tabel 9.2.3	Jumlah Tenaga Kesehatan Berdasarkan Kecamatan Kabupaten Bengkalis Tahun 2023	121
Tabel 9.3.1	Jumlah Puskesmas, Posyandu, Polindes dan Poskesdes Berdasarkan Kecamatan di Kabupaten Bengkalis Tahun 2019 - 2021, dan 2023	128
Tabel 9.3.2	Jumlah Apotek dan Toko Obat Berdasarkan Kecamatan di Kabupaten Bengkalis Tahun 2019 - 2021, dan 2023	129
Tabel 9.4.1	Cakupan Pelayanan Kesehatan Pada Ibu Hamil Menurut Kecamatan Dan Puskesmas Kabupaten Bengkalis Tahun 2023	129
Tabel 9.4.2	Cakupan Pelayanan Kesehatan Pada Ibu Bersalin dan Ibu Nifas Menurut Kecamatan Dan Puskesmas Kabupaten Bengkalis Tahun 2023.....	131
Tabel 10.1.1	Data statistik sektoral Dinas Lingkungan Hidup Kabupaten Bengkalis Tahun 2023	136
Tabel 10.1.2	Data pengelolaan sampah Kabupaten Bengkalis Tahun 2023	137
Tabel 10.1.3	Jumlah kendaraan operasional pengelolaan sampah per kecamatan kondisi s.d. Tahun 2023.....	137
Tabel 10.1.4	Data TPA Kabupaten Bengkalis Tahun 2023.....	138
Tabel 10.1.5	Volume Sampah yang terkelola per Kecamatan di Kabupaten Bengkalis Tahun 2021 s.d. 2023.....	139
Tabel 10.1.6	Indeks Kualitas Lingkungan Hidup (IKLH) Kabupaten Bengkalis Tahun 2023	140
Tabel 10.1.7	Indeks Kualitas Air (IKA) Kabupaten Bengkalis Tahun 2023	141
Tabel 10.1.8	Indeks Kualitas Udara (IKU) Kabupaten Bengkalis Tahun 2023	141
Tabel 11.1.1	Luas Tanam Padi, Luas Panen Padi, dan Produksi Per Hektar Kabupaten Bengkalis Tahun 2023	143

Tabel 11.1.2	Produktivitas Padi Kabupaten Bengkulu Tahun 2023	144
Tabel 11.1.3	Saluran Irigasi Pertanian Kabupaten Bengkulu Tahun 2023	145
Tabel 11.1.4	Luas Tanam, Luas Panen, dan Produksi Per Hektar Jagung Kabupaten Bengkulu Tahun 2023	146
Tabel 11.1.5	Produktivitas Jagung Kabupaten Bengkulu Tahun 2023	147
Tabel 11.1.6	Luas Tanam, Luas Panen, dan Produksi Per Hektar Kabupaten Bengkulu Tahun 2023	148
Tabel 11.1.7	Produktivitas Kedelai Kabupaten Bengkulu Tahun 2023	149
Tabel 11.1.8	Luas Tanam, Luas Panen, dan Produksi Per Hektar Kabupaten Bengkulu Tahun 2023	150
Tabel 11.1.9	Produktivitas Kacang Tanah Kabupaten Bengkulu Tahun 2023	151
Tabel 11.1.10	Luas Tanam, Luas Panen dan Produksi Per Hektar Ubi Kayu Kabupaten Bengkulu Tahun 2023	152
Tabel 11.1.11	Produktivitas Ubi Kayu Kabupaten Bengkulu Tahun 2023	153
Tabel 11.1.12	Luas Tanam, Luas Panen, dan Produksi Per Hektar Ubi Jalar Kabupaten Bengkulu Tahun 2023	154
Tabel 11.1.13	Produktivitas Ubi Jalar Kabupaten Bengkulu Tahun 2023	155
Tabel 11.1.14	Luas Tanam, Luas Panen, dan Produksi Per Hektar Talas Kabupaten Bengkulu Tahun 2023	156
Tabel 11.1.15	Produksi Talas Kabupaten Bengkulu Tahun 2023	157
Tabel 11.1.16	Luas Tanam, Luas Panen, dan Produksi Sayuran Kabupaten Bengkulu Tahun 2023	158
Tabel 11.1.17	Jumlah Kelompok Tani Kabupaten Bengkulu Tahun 2023	159
Tabel 11.1.18	Jumlah Tenaga Penyuluh Pertanian Kabupaten Bengkulu Tahun 2023	160
Tabel 11.1.19	Rice Milling Unit Kabupaten Bengkulu Tahun 2023	161
Tabel 11.1.20	Jumlah Alat dan Mesin Kabupaten Bengkulu Tahun 2023	161

Tabel 11.1.21	Jumlah Tenaga Medik dan Paramedik Kabupaten Bengkalis	162
Tabel 11.2.1	Populasi Ternak Besar Kabupaten Bengkalis Tahun 2023.....	163
Tabel 11.2.2	Populasi Ternak Unggas Kabupaten Bengkalis Tahun 2023.....	163
Tabel 11.3.1	Data Statistik Sektor Dinas Perkebunan Kabupaten Bengkalis Tahun 2023	164
Tabel 11.4.1	Produksi Perikanan Laut Dan Produksi Perikanan Air Tawar Kabupaten Bengkalis Menurut Kecamatan.....	166
Tabel 11.4.2	Ekspor Hasil Ikan Kabupaten Bengkalis Menurut Kecamatan.....	167
Tabel 11.4.3	Jumlah Kapal Penangkapan Ikan Perikanan Laut Dan Perikanan Air Tawar Kabupaten Bengkalis Menurut Kecamatan.....	168
Tabel 11.4.4	Jumlah Rumah Tangga Perikanan/Nelayan Menurut Kecamatan.....	170
Tabel 11.4.5	Luas Kolam Ikan Dan Luas Tambak Menurut Kecamatan.....	171
Tabel 11.4.6	Jumlah Kolam Ikan Dan Tambak Menurut Kecamatan.....	173
Tabel 11.4.7	Jumlah Total Produksi Perikanan Kabupaten Bengkalis Menurut Kecamatan	174
Tabel 11.4.8	Pendapatan Rata-Rata Nelayan Menurut Kecamatan.....	175
Tabel 11.4.9	Jumlah Tenaga Pendamping Perikanan (TPP) Menurut Kecamatan Tahun 2023.....	176
Tabel 11.4.10	Angka Konsumsi Ikan Kabupaten Bengkalis Tahun 2023.....	177
Tabel 11.4.11	Jumlah Tambatan Perahu Nelayan Menurut Kecamatan Tahun 2023.....	177
Tabel 11.5.1	Jumlah Cadangan Pangan Pemerintah daerah Kabupaten Bengkalis Tahun 2019 - 2023	178
Tabel 11.5.2	Indeks Ketahanan Pangan, Persentase Desa Bebas Rawan Pangan, dan Skor Pola Pangan Harapan Kabupaten Bengkalis Tahun 2022 – 2023	178
Tabel 12.1.1	Tingkat Inflasi di Kabupaten Bengkalis Tahun 2022 (Persen)	180

Tabel 12.1.2	Jumlah Perusahaan Perdagangan. Ekspor dan Impor di Kabupaten Bengkalis Tahun 2022 - 2023 (Unit)	180
Tabel 12.1.3	Presentase Ketersediaan Bahan Pokok Penting bagi Masyarakat Tahun 2022 -2023 (Persen)	180
Tabel 12.1.4	Pertumbuhan, Persentase, dan Kondisi Industri Kecil dan Menengah Kabupaten Bengkalis Tahun 2022 – 2023	181
Tabel 12.2.1	Jumlah Koperasi Aktif di Kabupaten Bengkalis Tahun 2019 s.d. 2023	181
Tabel 12.2.2	Rekapitulasi Data Koperasi Aktif Dan Tidak Aktif Kabupaten Bengkalis Tahun 2022 - 2023 (Koperasi).....	182
Tabel 12.2.3	Rekapitulasi Anggota Koperasi Per Kecamatan Tahun 2023 (Koperasi)	182
Tabel 12.2.4	Jumlah UMKM berdasarkan bidang usaha Kabupaten Bengkalis Tahun 2022	183
Tabel 12.3.1	Target, Realisasi Dan Capaian Kinerja DPMPTSP Kab. Bengkalis Tahun 2020 S.D 2022	185
Tabel 12.4.1	Realisasi Pajak Daerah Kabupaten Bengkalis Tahun 2020 – 2023 (Rp).....	187
Tabel 12.4.2	Realisasi Retribusi Daerah di Kabupaten Bengkalis Tahun 2020 – 2023 (Rupiah).....	189
Tabel 13.1.1	Jumlah Rumah Layak Huni dan Rumah Tidak Layak Huni Kabupaten Bengkalis Tahun 2019 - 2023 (Unit)	191
Tabel 13.1.2	Jumlah Kawasan Permukiman Kumuh Kabupaten Bengkalis 2019 – 2023	192
Tabel 13.1.3	Jenis Pemakaian Jalan Berdasarkan Tipe Kabupaten Bengkalis Tahun 2018 – 2022 (km)	193
Tabel 13.1.4	Kondisi Jalan Kabupaten Bengkalis Tahun 2018 s.d. 2023 (km)	193
Tabel 13.1.5	Persentase jalan Kabupaten, Panjang infrastruktur jalan poros dan jembatan dalam kondisi baik Tahun 2022 – 2023	193
Tabel 13.1.6	Panjang Jalan Poros dan jembatan pada wilayah perbatasan dalam kondisi baik Tahun 2023.....	195
Tabel 13.1.7	Persentase Daerah Irigasi dalam Kondisi Baik Tahun 2022 - 2023 Kabupaten Bengkalis	195
Tabel 13.1.8	Infrastruktur, unit air baku, dan kawasan bebas banjir Kabupaten Bengkalis Tahun 2022 – 2023.....	195

Tabel 13.1.9	Kesesuaian Rencana Pembangunan, Akses Air Bersih, dan Layanan Pengelolaan Air Limbah Kabupaten Bengkalis Tahun 2022 – 2023	196
Tabel 13.2.1	Jumlah Titik Penerangan Jalan Umum (PJU) Berdasarkan ULP PLN di Kabupaten Bengkalis Tahun 2022 (Unit)	196
Tabel 13.2.2	Jumlah Sarana dan Prasarana Perlengkapan Jalan Bersuar dan Tidak Bersuar Per Kecamatan di Kabupaten Bengkalis Tahun 2022 (Unit).....	196
Tabel 13.2.3	Jumlah orang/barang yang terangkut angkutan penyebrangan Tahun 2023	197
Tabel 13.3.1	Data Komunikasi dan Informatika Kabupaten Bengkalis Tahun 2022 s.d. 2023	197
Tabel 13.4.1	Data Kendaraan yang Membayar Pajak Kendaraan Bermotor (PKB) di UPT. Pengelolaan Pendapatan Bengkalis Menurut Jenis Kendaraan di Kabupaten Bengkalis Tahun 2019 s.d. 2023 (Unit).....	199
Tabel 14.1.1	Jumlah Pencari di Kabupaten Bengkalis Tahun 2019 – 2023	201
Tabel 14.1.2	Upah Minimum Kabupaten / Kota (UMK) di Provinsi Riau Tahun 2021 – 2024 (Rupiah)	203
Tabel 14.1.3	Tingkat Pengangguran Terbuka (TPT) dan Tingkat Partisipasi Angkatan Kerja (TPAK) Tahun 2022 - 2023 (%)	204
Tabel 14.1.4	Jumlah Tenaga Kerja Berdasarkan Bidang di Kabupaten Bengkalis Tahun 2019 – 2020	204
Tabel 14.1.5	Jumlah Angkatan Kerja di Kabupaten Bengkalis Tahun 2019 – 2021	204
Tabel 14.1.6	Jumlah pengangguran berdasarkan tingkat pendidikan yang Ditamatkan di Kabupaten Bengkalis Tahun 2020 – 2023.....	205
Tabel 14.1.7	Jumlah Balai Latihan Kerja dan Lembaga Pelatihan Kerja di Kabupaten Bengkalis Tahun 2019 – 2023	205
Tabel 14.1.8	Jumlah perusahaan yang mempekerjakan Warga Negara Asing dan Pekerja Warga Negara Asing di Kabupaten Bengkalis Tahun 2019 – 2023	205
Tabel 14.1.9	Pencari kerja terdaftar yang ditempatkan, tenaga kerja yang mendapatkan pelatihan, dan kasus	

	dengan Perjanjian Bersama (PB) Tahun 2022 – 2023	206
Tabel 14.1.10	Jumlah Tenaga Kerja pada Program BPJS Ketenagakerjaan dan Kesehatan Tahun 2022 – 2023	206
Tabel 14.2.1	Pemukiman Transmigrasi di Kabupaten Bengkalis Tahun 2019 – 2021.....	207
Tabel 14.2.2	Jumlah Pemukim Transmigrasi di Kabupaten Bengkalis Tahun 2022 – 2023.....	207

DAFTAR GAMBAR

Gambar 2.1.1	Persentase luas wilayah Kecamatan di Kabupaten Bengkalis	6
Gambar 3.5.1	Jumlah PNS dan PPPK menurut Kecamatan di Lingkup Pemerintah Kabupaten Bengkalis Tahun 2023.....	23
Gambar 3.5.2	Persentase PNS dan PPPK di Lingkup Pemerintah Kabupaten Bengkalis Tahun 2023.....	24
Gambar 3.5.3	Jumlah PNS Menurut Jenis Kelamin di Kabupaten Bengkalis Tahun 2019 s.d. 2023	24
Gambar 3.5.4	Jumlah Pegawai Negeri Sipil (PNS) Berdasarkan Golongan di Kabupaten Bengkalis Tahun 2019 – 2023	26
Gambar 3.5.5	Jumlah Pegawai Negeri Sipil (PNS) Berdasarkan Golongan di Kabupaten Bengkalis Tahun 2023.....	26
Gambar 3.5.6	Jumlah PNS Menurut Tingkat Pendidikan di Kabupaten Bengkalis Tahun 2023	29
Gambar 3.5.7	Jumlah Pegawai Pemerintah dengan Perjanjian Kerja (PPPK) Menurut Jenis Kelamin di Kabupaten Bengkalis Tahun 2021 – 2023	32
Gambar 4.1.1	Jumlah Penduduk Per Kecamatan Kabupaten Bengkalis Tahun 2023	37
Gambar 4.1.2	Piramida Penduduk Kabupaten Bengkalis Tahun 2023	38
Gambar 5.2.1	Jumlah Kasus Tindak Kekerasan Terhadap Perempuan dan Anak tiap Kecamatan di Kabupaten Bengkalis Tahun 2020 – 2023	68
Gambar 5.2.3	Jumlah Perempuan dan Anak yang Mendapatkan Layanan di Kabupaten Bengkalis Tahun 2022 – 2023	69
Gambar 5.3.1	Jumlah Kasus yang ditangani Satuan Polisi Pamong Praja Kabupaten Bengkalis Tahun 2019 s.d. 2023	71
Gambar 6.1.1	Jumlah rumah tangga fakir miskin dan tidak mampu di Kabupaten Bengkalis Tahun 2022 – 2023	77
Gambar 12.4.1	Realisasi Pajak Daerah.....	186
Gambar 12.4.2	Realisasi Distribusi Daerah	188

Gambar 13.1.1	Persentase jalan Kabupaten dalam kondisi baik Kabupaten Bengkalis Tahun 2022 – 2023	194
Gambar 13.1.2	Panjang infrastruktur jalan poros dan jembatan dalam kondisi baik Kabupaten Bengkalis Tahun 2022 – 2023	194
Gambar 14.1.1	Upah Minimum Kabupaten / Kota (UMK) di Provinsi Riau Tahun 2020 – 2024 (Rupiah)	202

PRODUSEN DATA

Perangkat Daerah

1. Sekretariat Daerah
2. Sekretariat DPRD
3. Inspektorat Daerah
4. Dinas Pendidikan
5. Dinas Kesehatan
6. Dinas Pekerjaan Umum dan Penataan Ruang
7. Dinas Perumahan, Permukiman dan Pertanahan
8. Dinas Pemadam Kebakaran
9. Dinas Sosial
10. Dinas Tenaga Kerja dan Transmigrasi
11. Dinas Pemberdayaan Perempuan dan Perlindungan Anak
12. Dinas Pengendalian Penduduk dan Keluarga Berencana
13. Dinas Ketahanan Pangan
14. Dinas Lingkungan Hidup
15. Dinas Kependudukan dan Pencatatan Sipil
16. Dinas Pemberdayaan Masyarakat dan Desa
17. Dinas Perhubungan
18. Dinas Komunikasi, Informatika dan Statistik
19. Dinas Koperasi, Usaha Kecil dan Menengah
20. Dinas Penanaman Modal dan Pelayanan Terpadu Satu Pintu
21. Dinas Pariwisata, Kebudayaan, Kepemudaan dan Olahraga
22. Dinas Perikanan
23. Dinas Tanaman Pangan, Hortikultura dan Peternakan
24. Dinas Perkebunan
25. Dinas Perdagangan dan Perindustrian
26. Dinas Perpustakaan dan Kearsipan
27. Satuan Polisi Pamong Praja
28. Badan Perencanaan Pembangunan Daerah

29. Badan Pengelolaan Keuangan dan Aset Daerah
30. Badan Pendapatan Daerah
31. Badan Kepegawaian, Pendidikan dan Pelatihan
32. Badan Penelitian dan Pengembangan
33. Badan Penanggulangan Bencana Daerah
34. Badan Kesatuan Bangsa dan Politik
35. Rumah Sakit Umum Daerah Bengkalis
36. Rumah Sakit Umum Daerah Kecamatan Mandau

Instansi Lainnya

1. Kepolisian Resor Bengkalis
2. Kantor Pertanahan Kabupaten Bengkalis
3. Kantor Kementerian Agama Kabupaten Bengkalis
4. UPT. Pengelolaan Pendapatan Bengkalis Badan Pendapatan Provinsi Riau



Bengkalis
germasa
Berkarya, Mengabdikan Diri

Disusun oleh:
Bidang Statistik dan Persandian
Dinas Komunikasi, Informatika dan
Statistik Kabupaten Bengkulu



BAB I PENDAHULUAN

Edisi **2024**

BAB I

PENDAHULUAN

1.1 Latar Belakang

Buku Kompilasi Data Statistik Sektorial Kabupaten Bengkalis ini merupakan salah satu cara pengumpulan data untuk memenuhi kebutuhan data perencanaan baik untuk kepentingan pemerintah daerah maupun untuk instansi vertikal dan dalam upaya memberikan pelayanan informasi publik kepada masyarakat.

Upaya mencapai sasaran itu memerlukan data-data yang akurat dan representatif. Data juga sebagai acuan untuk pengambilan keputusan dan kebijakan untuk mencapai sasaran dalam pelaksanaan pemerintahan dan pembangunan.

Untuk pemenuhan data-data tersebut, pengumpulan data yang akurat sangat dibutuhkan sehingga sesuai dengan apa yang diinginkan dan dibutuhkan oleh Pemerintah Kabupaten Bengkalis. Kumpulan data-data yang dimaksud menyangkut data-data di bidang pemerintahan dan aparatur, kependudukan, polhukam, sosial, pariwisata, budaya dan olahraga, pendidikan, kesehatan, lingkungan hidup, pertanian, ekonomi dan keuangan, infrastruktur, tenaga kerja dan transmigrasi yang akan dikompilasikan ke dalam buku ini.

1.2 Tujuan

Tujuan penulisan buku Kompilasi Data Statistik Sektorial Kabupaten Bengkalis diantaranya untuk :

1. Menyajikan data terpilah yang dapat menginformasikan Data Statistik Sektorial Kabupaten Bengkalis yang akurat, mutakhir, terpadu, dapat dipertanggung jawabkan, mudah diakses, dan dapat dibagipakaikan.
2. Sebagai acuan untuk perencanaan, pelaksanaan, dan evaluasi pembangunan Pemerintah Kabupaten Bengkalis.
3. Sebagai bahan kebijakan Pemerintah Kabupaten Bengkalis.

4. Mengetahui jumlah Data Statistik Sektoral dibidang bidang pemerintahan dan aparatur, kependudukan, polhukam, sosial, pariwisata, budaya dan olahraga, pendidikan, kesehatan, lingkungan hidup, pertanian, ekonomi dan keuangan, infrastruktur, tenaga kerja dan transmigrasi.
5. Untuk mengetahui tingkat keberhasilan penyelenggaraan pembangunan Kabupaten Bengkalis.

1.3 Sumber Data

Data-data yang disajikan dalam ini diperoleh dari Perangkat Daerah di lingkup Pemerintah Kabupaten Bengkalis dan instansi vertikal yang ada di Kabupaten Bengkalis.



Kabupaten
Bengkalis
ermasa
Bumuhrah, Maju dan Sejahtera

Disusun oleh:
Bidang Statistik dan Persandian
Dinas Komunikasi, Informatika dan
Statistik Kabupaten Bengkalis



BAB II GEOGRAFI

Edisi **2024**

BAB II

GEOGRAFI

2.1 Letak dan Luas Wilayah

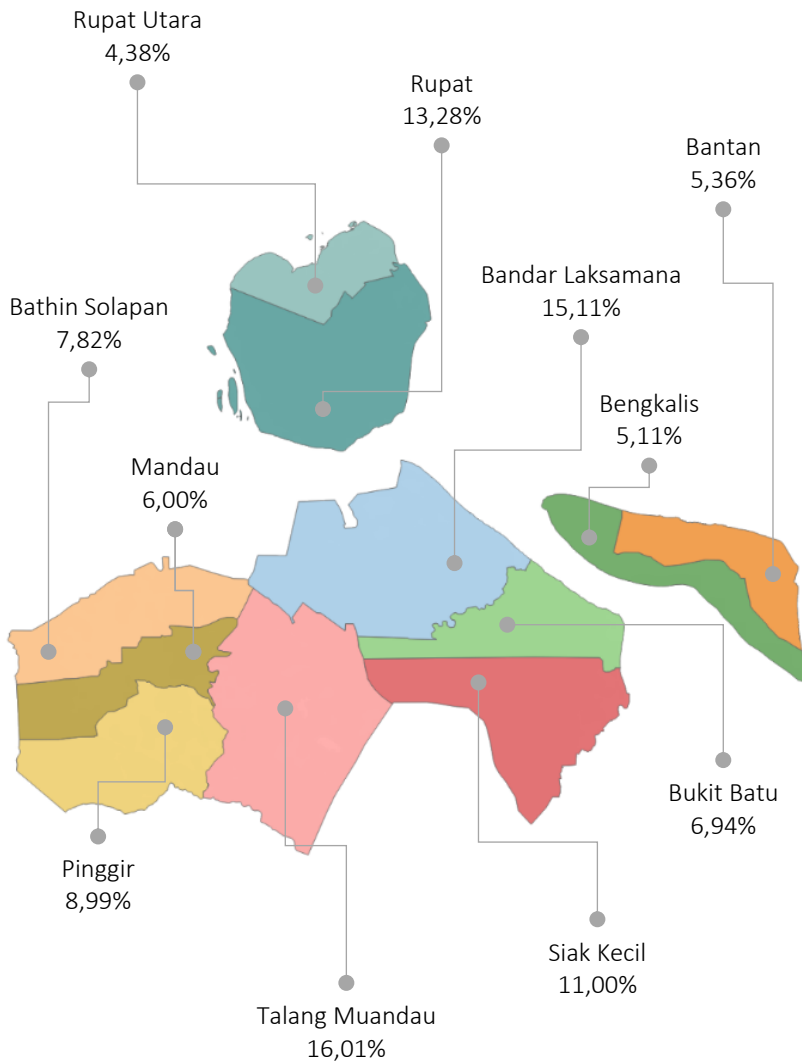
Wilayah Kabupaten Bengkalis terletak pada bagian pesisir Timur Pulau Sumatera di antara koordinat $0^{\circ}55'17,881''$ - $2^{\circ}7'33,472''$ Lintang Utara dan $100^{\circ}58'3,256''$ - $102^{\circ}30'31,957''$ Bujur Timur. Wilayah Kabupaten Bengkalis terdiri dari pulau dan daratan. Kabupaten Bengkalis mempunyai batas daerah :

- sebelah utara berbatasan dengan Kabupaten Rokan Hilir, Kota Dumai, dan Selat Malaka;
- sebelah timur berbatasan dengan Selat Malaka;
- sebelah selatan berbatasan dengan Kabupaten Siak; dan
- sebelah barat berbatasan dengan Kabupaten Rokan Hulu.

Letak Kabupaten Bengkalis sangat strategis, berada di tepi jalur pelayaran internasional paling sibuk di dunia, yakni Selat Malaka serta berada pada kawasan segitiga pertumbuhan ekonomi Indonesia-Malaysia-Singapura (IMS-GT) dan kawasan segitiga pertumbuhan ekonomi Indonesia-Malaysia-Thailand (IMT-GT)

Luas wilayah Kabupaten Bengkalis lebih kurang 861.256 (delapan ratus enam puluh satu ribu dua ratus lima puluh enam) hektare, terbagi dalam 11 kecamatan, 19 kelurahan dan 136 Desa. Ke-11 kecamatan tersebut adalah Kecamatan Bengkalis, Bantan di Pulau Bengkalis, Sedangkan Kecamatan Rupert, Rupert Utara terdapat di pulau Rupert, Adapun Kecamatan Bukit Batu, Siak Kecil, Bandar Laksamana, Mandau, Bathin Solapan, Pinggir dan Talang Muandau berada di Pulau Sumatera.

Wilayah Kabupaten Bengkalis merupakan dataran rendah dengan rata-rata ketinggian antara 2-6,1 meter di atas permukaan laut. Wilayah Kabupaten Bengkalis sebagian besar merupakan tanah organosol, yaitu jenis tanah yang banyak mengandung bahan organik.



Gambar 2.1.1 Persentase luas wilayah Kecamatan di Kabupaten Bengkulu

Tabel 2.1.1 Luas Wilayah Kecamatan se-Kabupaten Bengkalis

Kode – Kemendagri	Nama Wilayah Administrasi - Kemendagri	Luas (Ha)
(1)	(2)	(3)
14.03.01	Bengkalis	44.010
14.03.02	Bantan	46.128
14.03.03	Bukit Batu	59.744
14.03.09	Mandau	51.706
14.03.10	Rupat	114.372
14.03.11	Rupat Utara	37.714
14.03.12	Siak Kecil	94.750
14.03.13	Pinggir	77.442
14.03.14	Bandar Laksamana	130.145
14.03.15	Talang Muandau	137.874
14.03.16	Bathin Solapan	67.371
Kabupaten Bengkalis		± 861.256

Sumber : Peraturan Daerah Kabupaten Bengkalis Nomor 1 Tahun 2022 tentang Rencana Tata Ruang Wilayah Kabupaten Bengkalis Tahun 2022 – 2024.

Tabel 2.1.2 Jumlah Pulau, Tinggi dari Permukaan Laut (DPL), dan Jarak Ibu Kota Kecamatan ke Ibu Kota Kabupaten Menurut Kecamatan di Kabupaten Bengkalis Tahun 2021

No.	Kecamatan	Jumlah Pulau	Tinggi DPL (m)
(1)	(2)	(4)	(5)
1	Bengkalis	-	5
2	Bantan	1	5
3	Bukit Batu	-	6
4	Mandau	-	55
5	Rupat	7	5
6	Rupat Utara	7	5
7	Siak Kecil	-	6
8	Pinggir	-	45
9	Bandar Laksamana	-	6
10	Talang Muandau	-	45
11	Bathin Solapan	-	55
Kabupaten Bengkalis		15	

Lanjutan Tabel 2.1.2

No.	Kecamatan	Jarak Ibu Kota Kecamatan ke Ibu Kota Kabupaten	Ibu Kota Kecamatan
(1)	(2)	(6)	(7)
1	Bengkalis	0	Bengkalis Kota
2	Bantan	15	Selat Baru
3	Bukit Batu	15	Sungai Pakning
4	Mandau	103	Air Jamban
5	Rupat	71	Batu Panjang
6	Rupat Utara	86	Tanjung Medang
7	Siak Kecil	25	Lubuk Muda
8	Pinggir	100	Pinggir
9	Bandar Laksamana	24	Tenggayun
10	Talang Muandau	90	Beringin
11	Bathin Solapan	106	Sebangar
Kabupaten Bengkalis			

Sumber : *Bagian Tata Pemerintahan, Sekretariat Daerah, Kabupaten Bengkalis.*

2.2 Flora dan Fauna

Jenis-jenis flora di hutan-hutan wilayah Kabupaten Bengkalis banyak terdapat di Meranti, Punak, Sungkai, Bintangur, Api-api, Bakau, dan Nibung. Sebagian besar kayu-kayunya merupakan jenis kayu komersial yang digunakan sebagai bahan baku industri kayu dan furniture. Hasil hutan lainnya adalah rotan, damar dan getah jelutung. Di samping itu terdapat beberapa jenis anggrek hutan dan berbagai jenis tanaman hias, seperti pinang merah dan palm (kepau).

Sedangkan jenis-jenis fauna yang masih terdapat di kawasan hutan Bengkalis seperti Harimau Sumatera, Gajah Beruang Madu, Beruk, Lutung, Kera, Rusa, Kijang, Kancil, Ayam Hutan, Buaya serta berbagai jenis ular dan burung. Sementara kawasan hutan lindung yang ada di Kabupaten Bengkalis terdapat di Kecamatan Bukit Batu, Mandau dan Rupat.

2.3 Iklim

Kabupaten Bengkalis beriklim tropis, hal ini dipengaruhi sifat iklim laut dengan temperatur berkisar 26° - 32°C dengan kelembaban 85%.

Musim hujan berlangsung antara bulan September hingga Januari dengan curah hujan rata-rata berkisar $\pm 900-1.500$ mm/tahun dengan jumlah hujan ≤ 110 hari/tahun.

Sedangkan musim kemarau terjadi antara bulan Februari hingga Agustus. Kabupaten Bengkalis juga mengenal empat musim angin, yaitu angin Utara, angin Timur, angin Barat dan angin Selatan.

2.4 Pertanahan

Tabel 2.4.1 Jumlah Bidang dan Luas Pertanahan Berdasarkan Hak Kabupaten Bengkalis Tahun 2022

Elemen Data	Satuan	2022
(1)	(2)	(3)
Hak Guna Bangunan		
Bidang Tanah HGB Perorangan (data terbit pertahun)	Bidang	13,00
Luas HGB Perorangan	m ²	14.090,00
Bidang Tanah HGB Badan Hukum	Bidang	42,00
Luas HGB Badan Hukum	m ²	304.693,00
Hak Milik		
Bidang Tanah Hak Milik	Bidang	1.783,00
Luas Hak Milik	Ha	535,74
Hak Pakai		
Bidang Tanah Hak Pakai	Bidang	66,00
Luas Hak Pakai	m ²	723.836,00
Hak Guna Usaha		
Bidang Tanah HGU	Bidang	34,00
Luas Tanah HGU	Ha	43.939,03

Sumber : Kantor Pertanahan Kabupaten Bengkalis

Tabel 2.4.2 Jumlah Hak Atas Tanah Kabupaten Bengkalis Tahun 2022 (sertifikat)

Jenis Hak Atas Tanah	2022
(1)	(2)
Hak Milik	1.783
Hak Guna Bangunan	55
Hak Guna Usaha	34
Hak Pakai	66
Hak Sewa	0
Girik	0
Jumlah Hak-Hak Lain	14

Sumber : Kantor Pertanahan Kabupaten Bengkalis

Tabel 2.4.3 Luas Tanah Berdasarkan Hak Kabupaten Bengkalis Tahun 2022

Luas Tanah Berdasarkan Hak	Satuan	2022
(1)	(2)	(3)
Jumlah Hak Milik	Ha	535,74
Jumlah Hak Guna Bangunan	m2	318.783,00
Jumlah Hak Guna Usaha	Ha	43.939,03
Jumlah Hak Pakai	Ha	723.836,00
Jumlah Hak Sewa	Ha	0,00
Girik	Ha	0,00
Jumlah Hak-Hak Lain	m2	48.394,50

Sumber : Kantor Pertanahan Kabupaten Bengkalis

Tabel 2.4.4 Jumlah Kasus Sengketa Tanah Kabupaten Bengkalis Tahun 2022 (Kasus)

Elemen Data	2022
(1)	(2)
Jumlah Kasus Sengketa Tanah Selesai	1
Jumlah Kasus Sengketa Tanah Belum Selesai	-

Sumber : Kantor Pertanahan Kabupaten Bengkalis

Tabel 2.4.5 Penggunaan Lahan Sawah dan Lahan Bukan Sawah Tahun 2022 (Ha)

Penggunaan Lahan	2022
(1)	(2)
Lahan Sawah	
Sawah	2.080,24
Bukan Lahan Sawah	
Bangunan Industri	114,45
Danau	5.620,18
Hutan Industri	90.805,34
Hutan Rimba	192.710,47
Ladang Sumur Minyak	7.858,49
Perkebunan / Kebun	439.532,64
Permukiman dan Tempat Kegiatan	15.466,47
Rawa	1.712,09
Semak Belukar	97.233,42
Sungai	2.957,10
Tambak	121,52
Tegalan / Ladang	6.274,20

Sumber : Kantor Pertanahan Kabupaten Bengkalis



Disusun oleh:
Bidang Statistik dan Persandian
Dinas Komunikasi, Informatika dan
Statistik Kabupaten Bengkulu Selatan



BAB III

PEMERINTAHAN DAN APARATUR

Edisi **2024**

BAB III

PEMERINTAHAN DAN APARATUR

3.1 Pemerintahan

Tabel 3.1.1 Jumlah Kerja sama Daerah dengan Instansi Vertikal Daerah, Kerja sama dengan Pihak Ketiga, dan Kerja sama antar Daerah (Nota Kesepakatan, Kesepakatan Bersama, MoU Perjanjian Kerja sama) di Kabupaten Bengkulu Tahun 2023 (Dokumen)

Elemen Data	2023
(1)	(2)
Jumlah Kerja sama Daerah dengan Instansi Vertikal Daerah di Kabupaten Bengkulu	15
Jumlah Kerjasama dengan pihak ketiga di Kabupaten Bengkulu	42
Jumlah Kerjasama antar Daerah (Nota Kesepakatan, Kesepakatan Bersama, MoU Perjanjian Kerjasama) di Kabupaten Bengkulu	1

Sumber : Sekretariat Daerah Kabupaten Bengkulu

Tabel 3.1.2 Persentase Realisasi Fisik dan Keuangan Kegiatan Pembangunan Tahun 2022 – 2023 (%)

Realisasi	2022	2023
(1)	(2)	(3)
Realisasi Fisik Kegiatan Pembangunan	97,31	98,05
Realisasi Keuangan Kegiatan Pembangunan	93,72	85,66

Sumber : Sekretariat Daerah Kabupaten Bengkulu

3.2 Perencanaan

Tabel 3.2.1 Alokasi Anggaran untuk Kesesuaian Program Kegiatan Pemerintah Kabupaten Bengkulu APBD Tahun Anggaran 2023

No	Keterangan	RPJMD	Jumlah Alokasi Anggaran (Rp)
(1)	(2)	(3)	(4)
1.	Jumlah Program	146 program	2.890.868.158.400
2.	Jumlah Kegiatan kegiatan	
3.	Jumlah Sub Kegiatan sub kegiatan	

Lanjutan

RKPD	Jumlah Alokasi Anggaran (Rp)	KUA-PPAS	Jumlah Alokasi Anggaran (Rp)
(5)	(6)	(7)	(8)
146 program	4.349.155.238.043	146 program	4.022.775.718.752
295 kegiatan		295 kegiatan	
959 Sub kegiatan		959 Sub kegiatan	

Lanjutan

R-APBD	Jumlah Alokasi Anggaran (Rp)
(9)	(10)
146 program	4.199.741.009.104
296 kegiatan	
973 Sub kegiatan	

Sumber : Badan Perencanaan Pembangunan Daerah Kabupaten Bengkulu

3.3 Wilayah Administratif

Tabel 3.3.1 Kode relasi Kemendagri dan BPS Kelurahan, Desa, dan Kecamatan Kabupaten Bengkulu

Kemendagri		BPS	
Nama Wilayah Administrasi	Kode	Nama Wilayah Kerja Statistik	Kode
(1)	(2)	(3)	(4)
Bengkalis	14.03.01	Bengkalis	1408040
Bengkalis Kota	14.03.01.1001	Bengkalis Kota	1408040012
Damon	14.03.01.1002	Damon	1408040014
Rimba Sekampung	14.03.01.1003	Rimba Sekampung	1408040011
Kelapapati	14.03.01.2004	Kelapa Pati	1408040015
Pedekik	14.03.01.2005	Pedekik	1408040016
Pangkalan Batang	14.03.01.2006	Pangkalan Batang	1408040017
Sebauk	14.03.01.2007	Sebauk	1408040018
Teluk Latak	14.03.01.2008	Teluk Latak	1408040019
Meskom	14.03.01.2009	Meskom	1408040020
Senggoro	14.03.01.2010	Senggoro	1408040010
Air Putih	14.03.01.2011	Air Putih	1408040009
Sungai Alam	14.03.01.2012	Sungai Alam	1408040008
Penampi	14.03.01.2013	Penampi	1408040007
Temeran	14.03.01.2014	Temeran	1408040006
Penebal	14.03.01.2015	Penebal	1408040005
Pematang Duku	14.03.01.2016	Pematang Duku	1408040004
Ketam Putih	14.03.01.2017	Ketam Putih	1408040003
Kelemantan	14.03.01.2018	Kelemantan	1408040002
Sekodi	14.03.01.2019	Sekodi	1408040001
Wonosari	14.03.01.2020	Wonosari	1408040013
Kuala Alam	14.03.01.2021	Kuala Alam	1408040027
Kelebuk	14.03.01.2022	Kelebuk	1408040026
Palkun	14.03.01.2023	Palkun	1408040021
Sungai Batang	14.03.01.2024	Sungai Batang	1408040023

Kemendagri		BPS	
Nama Wilayah Administrasi	Kode	Nama Wilayah Kerja Statistik	Kode
(1)	(2)	(3)	(4)
Prapat Tunggal	14.03.01.2025	Prapat Tunggal	1408040030
Simpang Ayam	14.03.01.2026	Simpang Ayam	1408040031
Senderak	14.03.01.2027	Senderak	1408040029
Kelemantan Barat	14.03.01.2028	Kelemantan Barat	1408040022
Damai	14.03.01.2029	Damai	1408040025
Pangkalan Batang Barat	14.03.01.2030	Pangkalan Batang Barat	1408040028
Pematang Duku Timur	14.03.01.2031	Pematang Duku Timur	1408040024
Bantan	14.03.02	Bantan	1408050
Bantan Tengah	14.03.02.2001	Bantan Tengah	1408050006
Bantan Air	14.03.02.2002	Bantan Air	1408050005
Bantan Tua	14.03.02.2003	Bantan Tua	1408050008
Telukpambang	14.03.02.2004	Teluk Pambang	1408050003
Selat Baru	14.03.02.2005	Selat Baru	1408050007
Teluk Lancar	14.03.02.2006	Teluk Lancar	1408050001
Kembung Luar	14.03.02.2007	Kembung Luar	1408050002
Jangkang	14.03.02.2008	Jangkang	1408050009
Muntai	14.03.02.2009	Muntai	1408050004
Resam Lapis	14.03.02.2010	Resam Lapis	1408050020
Berancah	14.03.02.2011	Berancah	1408050021
Ulu Pulau	14.03.02.2012	Ulu Pulau	1408050018
Mentayan	14.03.02.2013	Mentayan	1408050019
Pambang Pesisir	14.03.02.2014	Pambang Pesisir	1408050011
Suka Maju	14.03.02.2015	Suka Maju	1408050013
Pambang Baru	14.03.02.2016	Pambang Baru	1408050012
Kembung Baru	14.03.02.2017	Kembung Baru	1408050010
Pasiran	14.03.02.2018	Pasiran	1408050022
Bantan Sari	14.03.02.2019	Bantan Sari	1408050015

Kemendagri		BPS	
Nama Wilayah Administrasi	Kode	Nama Wilayah Kerja Statistik	Kode
(1)	(2)	(3)	(4)
Bantan Timur	14.03.02.2020	Bantan Timur	1408050016
Teluk Papal	14.03.02.2021	Teluk Papal	1408050017
Muntai Barat	14.03.02.2022	Muntai Barat	1408050014
Deluk	14.03.02.2023	Deluk	1408050023
Bukit Batu	14.03.03	Bukit Batu	1408020
Sungai Pakning	14.03.03.1010	Sungai Pakning	1408020016
Sejangat	14.03.03.2001	Sejangat	1408020015
Dompas	14.03.03.2002	Dompas	1408020014
Pangkalan Jambi	14.03.03.2003	Pangkalan Jambi	1408020005
Sungai Selari	14.03.03.2004	Sungai Selari	1408020017
Buruk Bakul	14.03.03.2005	Buruk Bakul	1408020018
Bukit Batu	14.03.03.2006	Bukit Batu	1408020019
Sukajadi	14.03.03.2007	Sukajadi	1408020020
Batang Duku	14.03.03.2016	Batang Duku	1408020030
Pakning Asal	14.03.03.2017	Pakning Asal	1408020029
Mandau	14.03.09	Mandau	1408010
Air Jamban	14.03.09.1001	Air Jamban	1408010021
Babussalam	14.03.09.1002	Babussalam	1408010020
Batang Serosa	14.03.09.1003	Batang Serosa	1408010016
Balik Alam	14.03.09.1004	Balik Alam	1408010017
Duri Barat	14.03.09.1006	Duri Barat	1408010018
Duri Timur	14.03.09.1007	Duri Timur	1408010019
Gajah Sakti	14.03.09.1008	Gajah Sakti	1408010015
Talang Mandi	14.03.09.1009	Talang Mandi	1408010013
Pematang Pudu	14.03.09.1010	Pematang Pudu	1408010025
Harapan Baru	14.03.09.2011	Harapan Baru	1408010014
Bathin Betuah	14.03.09.2021	Bathin Betuah	1408010028

Kemendagri		BPS	
Nama Wilayah Administrasi	Kode	Nama Wilayah Kerja Statistik	Kode
(1)	(2)	(3)	(4)
Rupat	14.03.10	Rupat	1408030
Batu Panjang	14.03.10.1001	Batu Panjang	1408030002
Pergam	14.03.10.1002	Pergam	1408030004
Terkul	14.03.10.1003	Terkul	1408030003
Tanjung Kapal	14.03.10.1004	Tanjung Kapal	1408030001
Sungai Cingam	14.03.10.2005	Sei Cingam	1408030006
Teluk Lecah	14.03.10.2006	Teluk Lecah	1408030005
Makeruh	14.03.10.2007	Makeruh	1408030014
Hutan Panjang	14.03.10.2008	Hutan Panjang	1408030008
Pangkalan Nyirih	14.03.10.2009	Pangkalan Nyirih	1408030007
Sukarjo Mesim	14.03.10.2010	Sukarjo Mesim	1408030015
Darul Aman	14.03.10.2011	Darul Aman	1408030017
Parit Kebumen	14.03.10.2012	Parit Kebumen	1408030016
Sri Tanjung	14.03.10.2013	Sri Tanjung	1408030018
Pancur Jaya	14.03.10.2014	Pancur Jaya	1408030019
Pangkalan Pinang	14.03.10.2015	Pangkalan Pinang	1408030020
Dungun Baru	14.03.10.2016	Dungun Baru	1408030021
Rupat Utara	14.03.11	Rupat Utara	1408031
Tanjung Medang	14.03.11.2001	Tanjung Medang	1408031002
Teluk Rhu	14.03.11.2002	Teluk Rhu	1408031003
Tanjung Punak	14.03.11.2003	Tanjung Punak	1408031004
Kador	14.03.11.2004	Kadur	1408031005
Titi Akar	14.03.11.2005	Titi Akar	1408031001
Hutan Ayu	14.03.11.2006	Hutan Ayu	1408031006
Suka Damai	14.03.11.2007	Sukadamai	1408031007
Putri Sembilan	14.03.11.2008	Putri Sembilan	1408031008
Siak Kecil	14.03.12	Siak Kecil	1408021

Kemendagri		BPS	
Nama Wilayah Administrasi	Kode	Nama Wilayah Kerja Statistik	Kode
(1)	(2)	(3)	(4)
Lubuk Muda	14.03.12.2001	Lubuk Muda	1408021004
Tanjung Belit	14.03.12.2002	Tanjung Belit	1408021006
Sungai Siput	14.03.12.2003	Sungai Siput	1408021003
Sepotong	14.03.12.2004	Sepotong	1408021002
Lubuk Gaung	14.03.12.2005	Lubuk Gaung	1408021007
Langkat	14.03.12.2006	Langkat	1408021001
Sadar Jaya	14.03.12.2007	Sadar Jaya	1408021008
Sungai Linau	14.03.12.2008	Sungai Linau	1408021011
Bandar Jaya	14.03.12.2009	Bandar Jaya	1408021010
Muara Dua	14.03.12.2010	Muara Dua	1408021009
Tanjung Damai	14.03.12.2011	Tanjung Damai	1408021012
Sumber Jaya	14.03.12.2012	Sumber Jaya	1408021013
Lubuk Garam	14.03.12.2013	Lubuk Garam	1408021005
Liang Banir	14.03.12.2014	Liang Banir	1408021016
Tanjung Datuk	14.03.12.2015	Tanjung Datuk	1408021017
Koto Raja	14.03.12.2016	Koto Raja	1408021015
Sungai Nibung	14.03.12.2017	Sungai Nibung	1408021014
Pinggir	14.03.13	Pinggir	1408011
Titian Antui	14.03.13.1001	Titian Antui	1408011011
Balai Raja	14.03.13.1012	Balai Raja	1408011012
Balai Pungut	14.03.13.2003	Balai Pungut	1408011004
Muara Basung	14.03.13.2005	Muara Basung	1408011005
Pinggir	14.03.13.2007	Pinggir	1408011001
Semunai	14.03.13.2008	Semunai	1408011002
Tengganau	14.03.13.2011	Tengganau	1408011003
Sungai Meranti	14.03.13.2014	Sungai Meranti	1408011014
Pangkalan Libut	14.03.13.2015	Pangkalan Libut	1408011015

Kemendagri		BPS	
Nama Wilayah Administrasi	Kode	Nama Wilayah Kerja Statistik	Kode
(1)	(2)	(3)	(4)
Buluh Apo	14.03.13.2016	Buluh Apo	1408011016
Bandar Laksamana	14.03.14	Bandar Laksamana	1408022
Paritsatuapi-api	14.03.14.2001	Parit I Api Api	1408022001
Temiang	14.03.14.2002	Temiang	1408022002
Api-Api	14.03.14.2003	Api Api	1408022003
Tenggayun	14.03.14.2004	Tenggayun	1408022004
Sepahat	14.03.14.2005	Sepahat	1408022005
Bukitkerikil	14.03.14.2006	Bukit Kerikil	1408022006
Tanjungleban	14.03.14.2007	Tanjung Leban	1408022007
Talang Muandau	14.03.15	Talang Muandau	1408013
Tasikserai	14.03.15.2001	Tasik Serai	1408013008
Tasikserai Barat	14.03.15.2002	Tasik Serai Barat	1408013009
Kualapenaso	14.03.15.2003	Kuala Penaso	1408013003
Beringin	14.03.15.2004	Beringin	1408013002
Kotopaitberingin	14.03.15.2005	Koto Pait Beringin	1408013004
Melibur	14.03.15.2006	Melibur	1408013001
Tasikserai Timur	14.03.15.2007	Tasik Serai Timur	1408013007
Tasiktebingserai	14.03.15.2008	Tasik Tebing Serai	1408013006
Seraiwangi	14.03.15.2009	Serai Wangi	1408013005
Bathin Solapan	14.03.16	Bathin Solapan	1408012
Petani	14.03.16.2001	Petani	1408012002
Airkulim	14.03.16.2002	Air Kulim	1408012007
Buluhmanis	14.03.16.2003	Buluh Manis	1408012001
Bumbung	14.03.16.2004	Bumbung	1408012011
Pamesi	14.03.16.2005	Pamesi	1408012010
Kesumboampai	14.03.16.2006	Kesumbo Ampai	1408012012
Bathinsobanga	14.03.16.2007	Bathin Sobanga	1408012013

Kemendagri		BPS	
Nama Wilayah Administrasi	Kode	Nama Wilayah Kerja Statistik	Kode
(1)	(2)	(3)	(4)
Sebangar	14.03.16.2008	Sebangar	1408012009
Boncahmahang	14.03.16.2009	Boncah Mahang	1408012008
Balaimakam	14.03.16.2010	Balai Makam	1408012006
Tambusaibatangdui	14.03.16.2011	Tambusai Batang Dui	1408012003
Simpangpadang	14.03.16.2012	Simpang Padang	1408012004
Pematangobo	14.03.16.2013	Pematang Obo	1408012005

Keterangan : Kode Kemendagri

xx.xx.xx untuk kecamatan

xx.xx.xx.1xxx untuk kelurahan

xx.xx.xx.2xxx untuk desa

Sumber : Keputusan Menteri Dalam Negeri Nomor 050-145 Tahun 2022 tentang Pemberian dan Pemutakhiran Kode, Data Wilayah Administrasi Pemerintahan, dan Pulau Tahun 2021; dan Peraturan Badan Pusat Statistik Nomor 5 Tahun 2021 tentang Kode dan Nama Wilayah Kerja Statistik

Tabel 3.3.2 Jumlah Desa, Kelurahan, Dusun, Rukun Warga (RW), Rukun Tetangga (RT) Kabupaten Bengkalis Tahun 2021 s.d. 2023

No	Elemen Data	2021	2022	2023
(1)	(2)	(2)	(3)	(4)
1	Desa	136	136	136
2	Kelurahan	19	19	19
3	Dusun	453	453	470
4	Rukun Warga (RW)	987	987	1.009
5	Rukun Tetangga (RT)	3.021	3.021	3.093

Sumber : Dinas Pemberdayaan Masyarakat dan Desa Kabupaten Bengkalis

3.4 Pemberdayaan Masyarakat dan Desa

Status Desa Berdasarkan Indeks Desa Membangun (IDM) Per Kecamatan Kabupaten Bengkulu Tahun 2021 dan 2023

No.	Klasifikasi Desa Berdasarkan Indeks Desa Membangun	2021	2023
(1)	(2)	(3)	(4)
1	Jumlah Desa Sangat Tertinggal	0	0
2	Jumlah Desa Tertinggal	0	0
3	Jumlah Desa Berkembang	55	0
4	Jumlah Desa Maju	43	39
5	Jumlah Desa mandiri	38	97
Jumlah		136	136

Sumber : Dinas Pemberdayaan Masyarakat dan Desa Kabupaten Bengkulu

Tabel 3.4.1 Jumlah lembaga Kemasyarakatan Desa Aktif di Kabupaten Bengkulu Tahun 2023

No	Lembaga Kemasyarakatan Desa	2022	2023
(1)	(2)	(3)	(4)
1	LPMD	136	154
2	PKK		155
3	LAD/LAMR Desa		150
4	KARANG TARUNA	136	152
5	POSYANDU	136	646

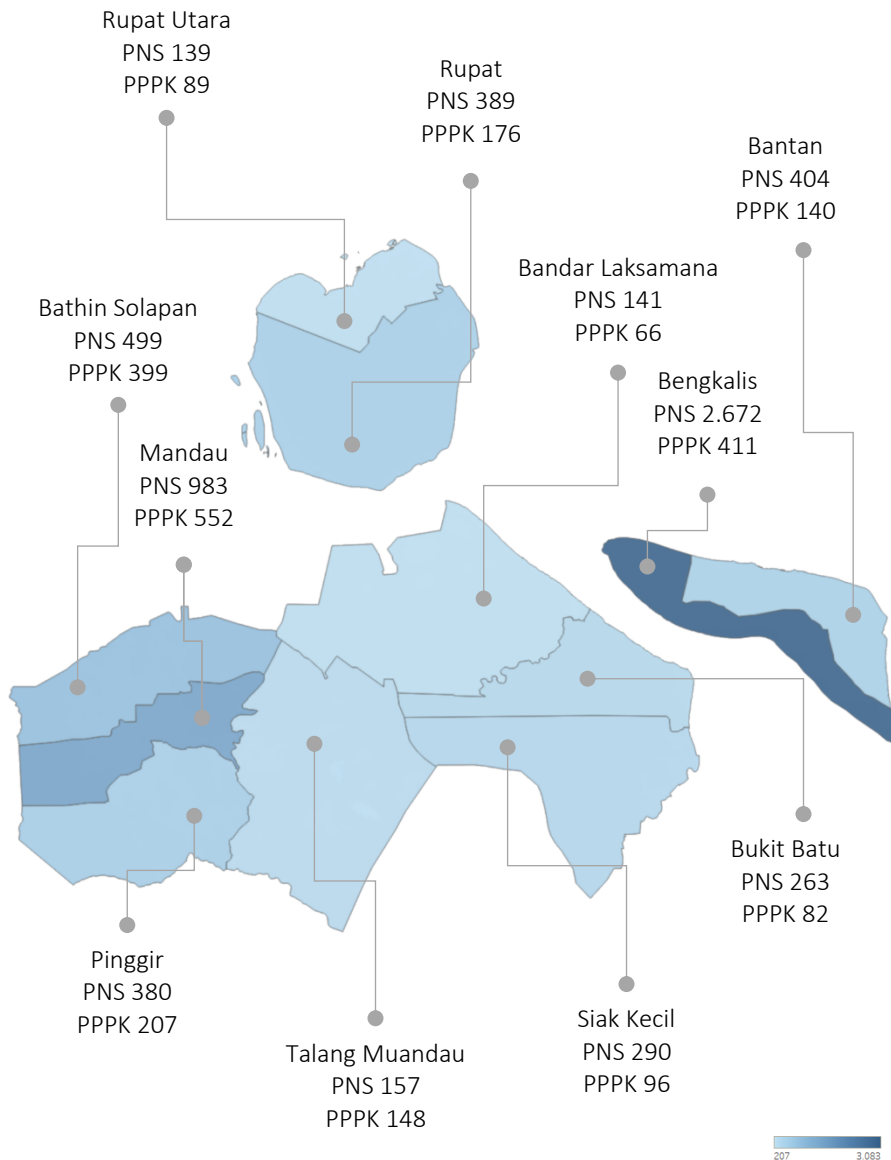
Sumber : Dinas Pemberdayaan Masyarakat dan Desa Kabupaten Bengkulu

3.5 Aparatur Sipil Negara (ASN)

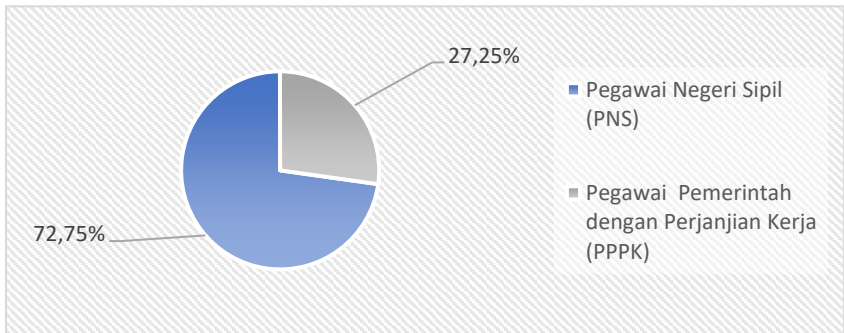
Tabel 3.5.1 Jumlah Pegawai Negeri Sipil (PNS) dan Pegawai Pemerintah dengan Perjanjian Kerja (PPPK) di Lingkup Pemerintah Kabupaten Bengkulu Tahun 2023

ASN	2023
(1)	(2)
Pegawai Negeri Sipil (PNS)	6.317
Pegawai Pemerintah dengan Perjanjian Kerja (PPPK)	2.366

Sumber : Badan Kepegawaian, Pendidikan dan Pelatihan Kabupaten Bengkulu



Gambar 3.5.1 Jumlah PNS dan PPPK menurut Kecamatan di Lingkup Pemerintah Kabupaten Bengkalis Tahun 2023



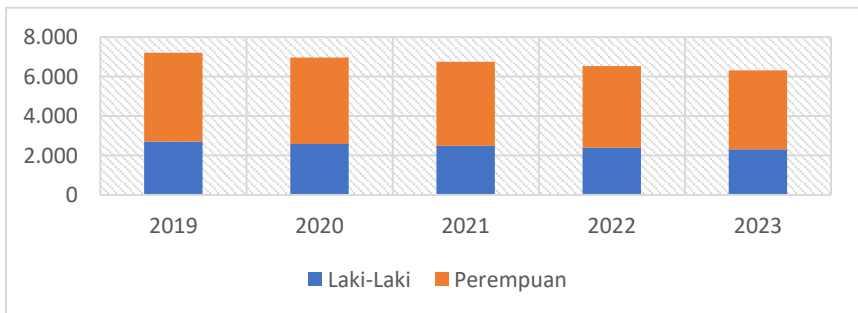
Gambar 3.5.2 Persentase PNS dan PPPK di Lingkup Pemerintah Kabupaten Bengkalis Tahun 2023

3.5.1 Pegawai Negeri Sipil (PNS)

Tabel 3.5.2 Jumlah Pegawai Negeri Sipil Menurut Jenis Kelamin di Kabupaten Bengkalis Tahun 2019 s.d. 2023

Tahun	PNS		
	Laki-Laki	Perempuan	Jumlah
(1)	(2)	(3)	(4)
2019	2.708	4.503	7.211
2020	2.588	4.374	6.962
2021	2.485	4.267	6.752
2022	2.399	4.133	6.532
2023	2.306	4.011	6.317

Sumber : Badan Kepegawaian, Pendidikan dan Pelatihan Kabupaten Bengkalis



Gambar 3.5.3 Jumlah PNS Menurut Jenis Kelamin di Kabupaten Bengkalis Tahun 2019 s.d. 2023

Tabel 3.5.3 Jumlah PNS Per Kecamatan dan Jenis Kelamin di Lingkup Pemerintah Kabupaten Bengkalis Tahun 2023

No	Kecamatan	Laki-Laki	Perempuan	Jumlah
(1)	(2)	(3)	(4)	(5)
1	Bengkalis	1.313	1.359	2.672
2	Bantan	170	234	404
3	Bukit Batu	79	184	263
4	Mandau	148	835	983
5	Rupat	156	233	389
6	Rupat Utara	67	72	139
7	Siak Kecil	106	184	290
8	Pinggir	89	291	380
9	Bandar Laksamana	45	96	141
10	Talang Muandau	50	107	157
11	Bathin Solapan	83	416	499
Kabupaten Bengkalis		2.306	4.011	6.317

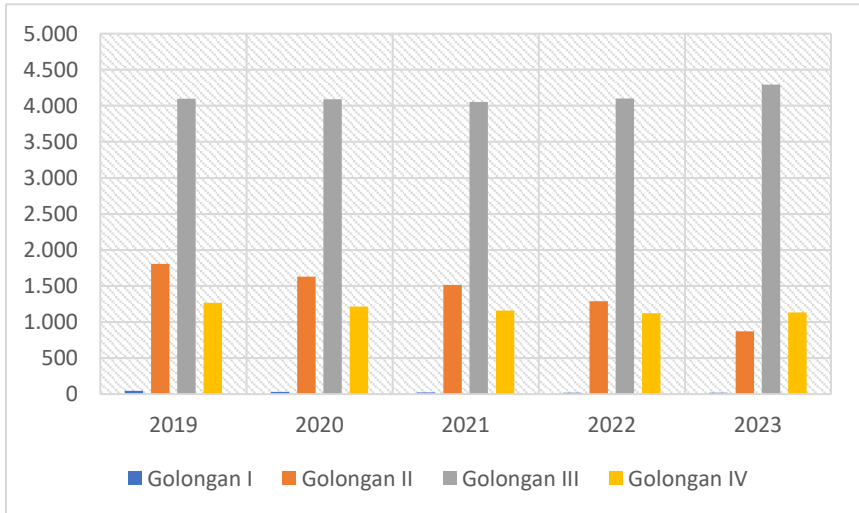
Tabel 3.5.4 Jumlah Pegawai Negeri Sipil (PNS) Berdasarkan Golongan dan Jenis Kelamin di Kabupaten Bengkalis Tahun 2019 – 2023

Tahun	Golongan I			Golongan II		
	L	P	J	L	P	J
(1)	(2)	(3)	(4)	(5)	(6)	(7)
2019	39	5	44	873	932	1.805
2020	26	3	29	819	811	1.630
2021	22	2	24	775	741	1.516
2022	18	2	20	698	589	1.287
2023	18	2	20	513	356	869

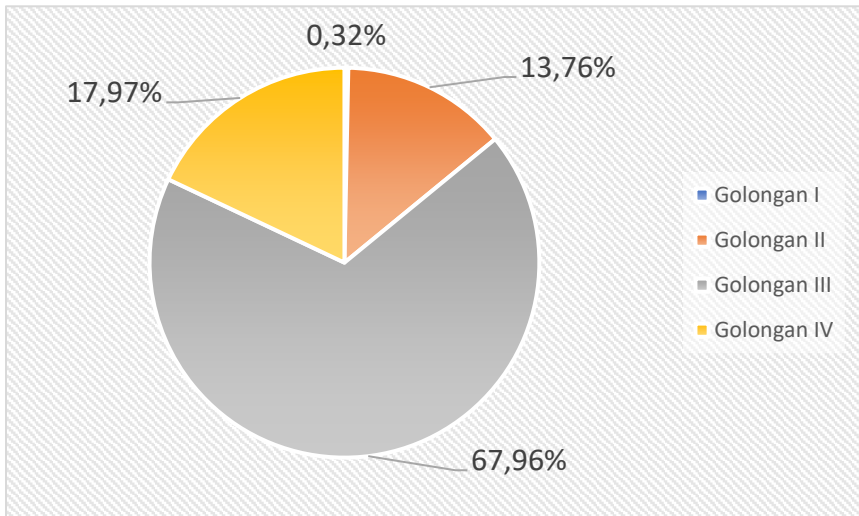
Lanjutan Tabel 3.5.4

Tahun	Golongan III			Golongan IV		
	L	P	J	L	P	J
(1)	(8)	(9)	(10)	(11)	(12)	(13)
2019	1.303	2.794	4.097	493	772	1.265
2020	1.285	2.805	4.090	458	755	1.213
2021	1.259	2.793	4.052	429	731	1.160
2022	1.265	2.837	4.102	418	705	1.123
2023	1.362	2.931	4.293	413	722	1.135

Sumber : Badan Kepegawaian, Pendidikan dan Pelatihan Kabupaten Bengkalis



Gambar 3.5.4 Jumlah Pegawai Negeri Sipil (PNS) Berdasarkan Golongan di Kabupaten Bengkalis Tahun 2019 – 2023



Gambar 3.5.5 Jumlah Pegawai Negeri Sipil (PNS) Berdasarkan Golongan di Kabupaten Bengkalis Tahun 2023

Tabel 3.5.5 Jumlah Pegawai Negeri Sipil (PNS) Menurut Kecamatan Berdasarkan Golongan dan Jenis Kelamin di Kabupaten Bengkulu Tahun 2023

No	Kecamatan	Golongan I		Golongan II	
		Lk	Pr	Lk	Pr
(1)	(2)	(3)	(4)	(5)	(6)
1	Bengkalis	10	0	320	177
2	Bantan	1	0	27	12
3	Bukit Batu	1	0	21	8
4	Mandau	0	0	32	41
5	Rupat	1	1	28	21
6	Rupat Utara	0	0	18	13
7	Siak Kecil	1	0	28	13
8	Pinggir	2	0	14	22
9	Bandar Laksamana	0	0	7	9
10	Talang Muandau	1	0	6	14
11	Bathin Solapan	1	1	12	26
Kabupaten Bengkulu		18	2	513	356

Lanjutan Tabel 3.5.5

No	Kecamatan	Golongan III		Golongan IV	
		Lk	Pr	Lk	Pr
(1)	(2)	(7)	(8)	(9)	(10)
1	Bengkalis	726	965	257	217
2	Bantan	109	187	33	35
3	Bukit Batu	47	123	10	53
4	Mandau	92	590	24	204
5	Rupat	99	180	28	31
6	Rupat Utara	45	47	4	12
7	Siak Kecil	61	145	16	26
8	Pinggir	64	224	9	45
9	Bandar Laksamana	23	70	15	17
10	Talang Muandau	40	84	3	9
11	Bathin Solapan	56	316	14	73
Kabupaten Bengkulu		1.362	2.931	413	722

Sumber : Badan Kepegawaian, Pendidikan dan Pelatihan Kabupaten Bengkulu

Tabel 3.5.6 Jumlah Pegawai Negeri Sipil (PNS) Menurut Jabatan dan Jenis Kelamin di Kabupaten Bengkalis Tahun 2023

No	Kecamatan	Jabatan Manajerial					
		PTP		Administrator		Pengawas	
		Lk	Pr	Lk	Pr	Lk	Pr
(1)	(2)	(3)	(4)	(5)	(6)	(7)	(8)
1	Bengkalis	30	1	128	41	98	75
2	Bantan	0	0	2	0	15	4
3	Bukit Batu	0	0	2	0	19	12
4	Mandau	0	0	4	3	36	42
5	Rupat	0	0	2	0	27	9
6	Rupat Utara	0	0	2	0	13	4
7	Siak Kecil	0	0	2	0	9	4
8	Pinggir	0	0	1	1	19	10
9	Bandar Laksamana	0	0	2	0	6	2
10	Talang Muandau	0	0	2	0	8	0
11	Bathin Solapan	0	0	1	1	11	4
Kabupaten Bengkalis		30	1	148	46	261	166

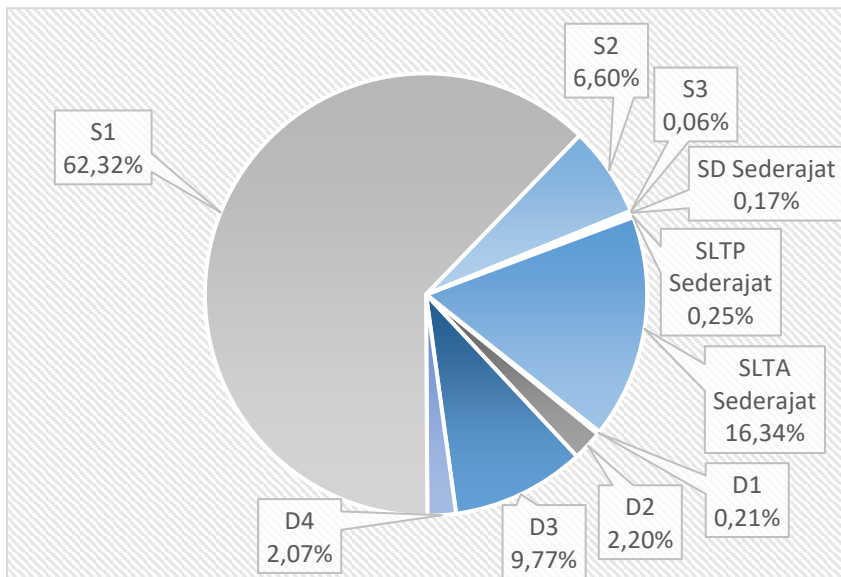
Lanjutan Tabel 3.5.6

No	Kecamatan	Jabatan Nonmanajerial					
		JF Guru		JF Kesehatan		JF Lainnya	
		Lk	Pr	Lk	Pr	Lk	Pr
(1)	(2)	(9)	(10)	(11)	(12)	(13)	(14)
1	Bengkalis	119	317	42	239	210	180
2	Bantan	100	157	15	47	0	0
3	Bukit Batu	28	117	4	42	0	0
4	Mandau	44	504	21	190	0	2
5	Rupat	82	154	10	42	1	4
6	Rupat Utara	24	36	7	16	2	3
7	Siak Kecil	51	105	12	48	2	3
8	Pinggir	30	185	9	60	0	0
9	Bandar Laksamana	26	65	4	18	0	0
10	Talang Muandau	18	69	3	17	3	4
11	Bathin Solapan	46	288	2	75	0	0
Kabupaten Bengkalis		568	1.997	129	794	218	196

Lanjutan Tabel 3.5.6

No	Kecamatan	Jabatan Nonmanajerial		Jumlah
		Pelaksana		
		Lk	Pr	
(1)	(2)	(15)	(16)	(17)
1	Bengkalis	686	506	2.672
2	Bantan	38	26	404
3	Bukit Batu	26	13	263
4	Mandau	43	94	983
5	Rupat	34	24	389
6	Rupat Utara	19	13	139
7	Siak Kecil	30	24	290
8	Pinggir	30	35	380
9	Bandar Laksamana	7	11	141
10	Talang Muandau	16	17	157
11	Bathin Solapan	23	48	499
Kabupaten Bengkalis		952	811	6.317

Sumber : Badan Kepegawaian, Pendidikan dan Pelatihan Kabupaten Bengkalis



Gambar 3.5.6 Jumlah PNS Menurut Tingkat Pendidikan di Kabupaten Bengkalis Tahun 2023

Tabel 3.5.7 Jumlah Pegawai Negeri Sipil Menurut Tingkat Pendidikan di Kabupaten Bengkalis Tahun 2019 s.d. 2023

No.	Tingkat Pendidikan	2019	2020	2021	2022	2023
(1)	(2)	(3)	(4)	(5)	(6)	(7)
1.	SD Sederajat	21	18	12	11	11
2.	SLTP Sederajat	54	42	24	20	16
3.	SLTA Sederajat	1.728	1.569	1.433	1.165	1.032
4.	D1	36	34	27	17	13
5.	D2	433	329	243	165	139
6.	D3	802	745	742	708	617
7.	D4	64	80	82	91	131
8.	S1	3.777	3.826	3.846	3.997	3.937
9.	S2	291	316	339	354	417
10.	S3	5	3	4	4	4
Kabupaten Bengkalis		7.211	6.962	6.752	6.532	6.317

Sumber : Badan Kepegawaian, Pendidikan dan Pelatihan Kabupaten Bengkalis

Tabel 3.5.8 Pegawai Negeri Sipil (PNS) Pensiun di Kabupaten Bengkalis Tahun 2019 - 2023

Tahun	PNS Pensiun
(1)	(2)
2019	218
2020	265
2021	230
2022	196
2023	240

Sumber : Badan Kepegawaian, Pendidikan dan Pelatihan Kabupaten Bengkalis

Tabel 3.5.9 Jumlah PNS Pensiun Per Kecamatan dan Jenis Kelamin di Lingkup Pemerintah Kabupaten Bengkalis Tahun 2023

No	Kecamatan	Laki-Laki	Perempuan	Jumlah
(1)	(2)	(3)	(4)	(5)
1	Bengkalis	63	56	119
2	Bantan	9	10	19
3	Bukit Batu	0	6	6
4	Mandau	5	32	37
5	Rupat	4	3	7

No	Kecamatan	Laki-Laki	Perempuan	Jumlah
(1)	(2)	(3)	(4)	(5)
6	Rupat Utara	2	0	2
7	Siak Kecil	4	9	13
8	Pinggir	0	10	10
9	Bandar Laksamana	4	3	7
10	Talang Muandau	1	3	4
11	Bathin Solapan	6	10	16
Kabupaten Bengkalis		98	142	240

Sumber : Badan Kepegawaian, Pendidikan dan Pelatihan Kabupaten Bengkalis

Tabel 3.5.10 Jumlah Peserta Pelatihan Kepemimpinan per Kecamatan Kabupaten Bengkalis Tahun 2019 – 2023

Tahun	PKN TK.I / PIM.I		PKN TK.II/ PIM.II		PKA / PIM.III		PKP / PIM.IV		Jumlah
	Lk	Pr	Lk	Pr	Lk	Pr	Lk	Pr	
(1)	(2)	(3)	(4)	(5)	(6)	(7)	(8)	(9)	(10)
2019	1	-	34	3	199	51	239	163	690
2020	1	-	28	1	176	48	221	153	628
2021	1	-	24	1	151	44	206	142	569
2022	1	-	20	1	140	47	195	124	528
2023	1	-	13	1	153	49	191	113	521

Sumber : Badan Kepegawaian, Pendidikan dan Pelatihan Kabupaten Bengkalis

Tabel 3.5.11 Jumlah Penjatuhan Hukuman Disiplin ASN di Lingkup Pemerintah Kabupaten Bengkalis Tahun 2022 – 2023 (Orang)

Elemen Data	2022	2023
(1)	(2)	(3)
Jumlah Penjatuhan Hukuman Disiplin ASN di Lingkup Pemerintah Kabupaten Bengkalis	4	5

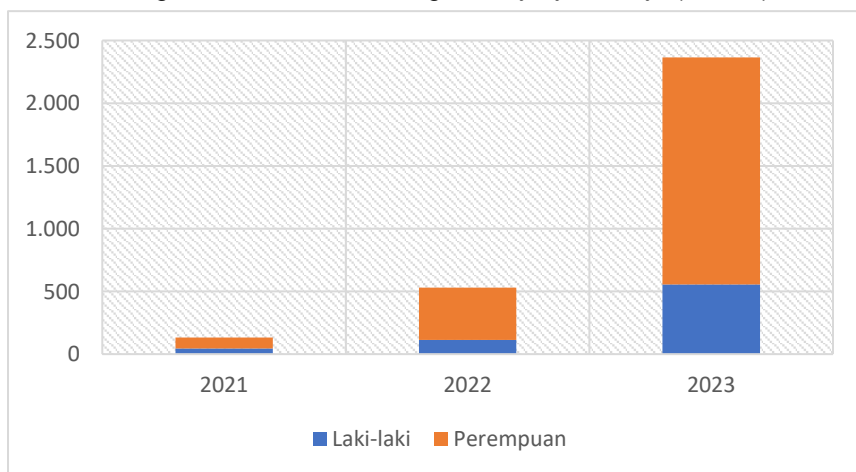
Sumber : Badan Kepegawaian, Pendidikan dan Pelatihan Kabupaten Bengkalis

Tabel 3.5.12 Jumlah Formasi Pengadaan PNS di Lingkup Pemerintah Kabupaten Bengkalis Tahun 2022 – 2023 (Formasi)

Elemen Data	2022	2023
(1)	(2)	(3)
Jumlah Formasi Pengadaan PNS di Lingkup Pemerintah Kabupaten Bengkalis	3	3

Sumber : *Badan Kepegawaian, Pendidikan dan Pelatihan Kabupaten Bengkalis*

3.5.2 Pegawai Pemerintah dengan Perjanjian Kerja (PPPK)



Gambar 3.5.7 Jumlah Pegawai Pemerintah dengan Perjanjian Kerja (PPPK) Menurut Jenis Kelamin di Kabupaten Bengkalis Tahun 2021 – 2023

Tabel 3.5.13 Jumlah Pegawai Pemerintah dengan Perjanjian Kerja (PPPK) Menurut Jenis Kelamin di Kabupaten Bengkalis Tahun 2021 – 2023

Tahun	Jenis Kelamin		Jumlah
	Laki-laki	Perempuan	
(1)	(2)	(3)	(4)
2021	45	88	133
2022	114	416	678
2023	556	1.810	2.366

Sumber : *Badan Kepegawaian, Pendidikan dan Pelatihan Kabupaten Bengkalis*

Tabel 3.5.14 Jumlah Pegawai Pemerintah dengan Perjanjian Kerja (PPPK) Menurut Kecamatan dalam dan Jenis Kelamin di Kabupaten Bengkalis Tahun 2023

No	Kecamatan	Laki-Laki	Perempuan	Jumlah
(1)	(2)	(3)	(4)	(5)
1	Bengkalis	137	274	411
2	Bantan	35	105	140
3	Bukit Batu	21	61	82
4	Mandau	108	444	552
5	Rupat	57	119	176
6	Rupat Utara	34	55	89
7	Siak Kecil	23	73	96
8	Pinggir	32	175	207
9	Bandar Laksamana	15	51	66
10	Talang Muandau	29	119	148
11	Bathin Solapan	65	334	399
Kabupaten Bengkalis		556	1.810	2.366

Sumber : Badan Kepegawaian, Pendidikan dan Pelatihan Kabupaten Bengkalis



Disusun oleh:
Bidang Statistik dan Persandian
Dinas Komunikasi, Informatika dan
Statistik Kabupaten Bengkulu Tengah



BAB IV

KEPENDUDUKAN, PENGENDALIAN PENDUDUK DAN KELUARGA BERENCANA

Edisi **2024**

BAB IV

KEPENDUDUKAN, PENGENDALIAN PENDUDUK DAN KELUARGA BERENCANA

4.1 Penduduk

Tabel 4.1.1 Jumlah Penduduk Per Kecamatan Berdasarkan Jenis Kelamin dan Sex Rasio di Kabupaten Bengkalis Tahun 2023

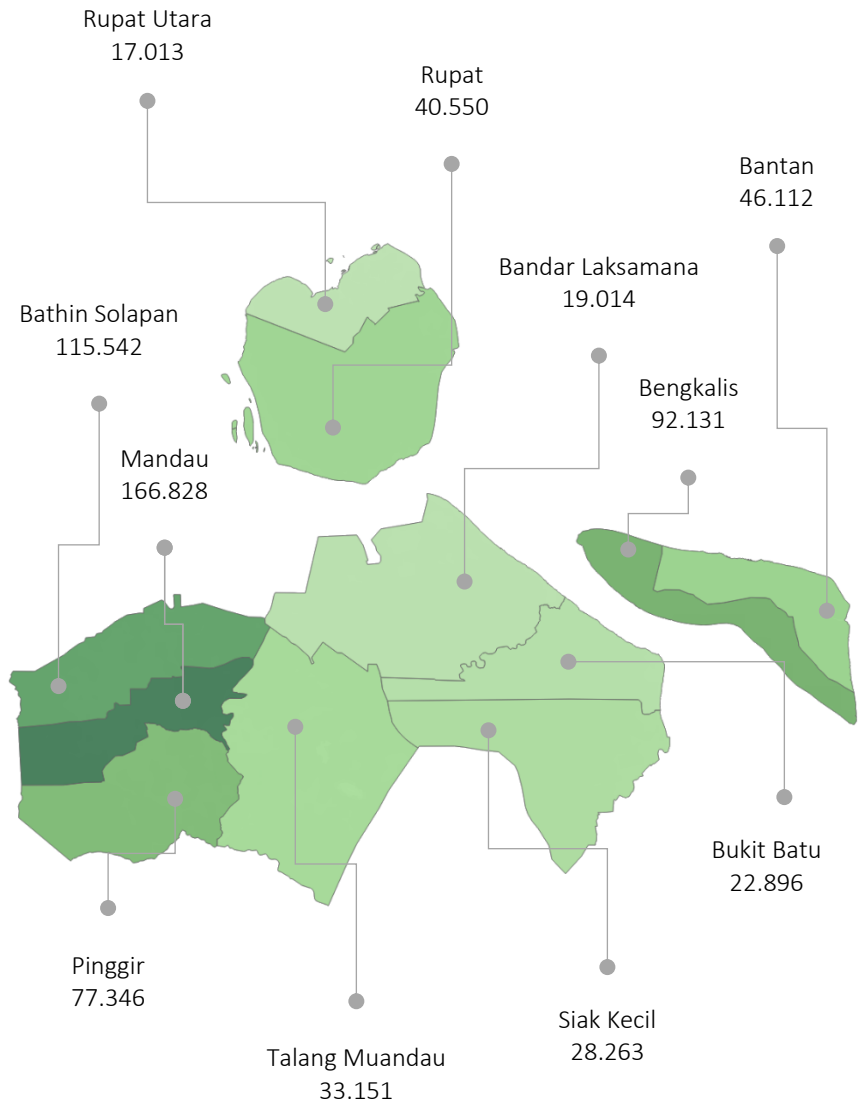
No	Kecamatan	Jumlah Penduduk	
		Laki-Laki	Perempuan
(1)	(2)	(3)	(4)
1	Bengkalis	46.885	45.246
2	Bantan	23.571	22.541
3	Bukit Batu	11.661	11.235
4	Mandau	84.965	81.863
5	Rupat	20.789	19.761
6	Rupat Utara	8.695	8.318
7	Siak Kecil	14.426	13.837
8	Pinggir	39.516	37.830
9	Bandar Laksamana	9.838	9.176
10	Talang Muandau	17.111	16.040
11	Bathin Solapan	59.337	56.205
Kab. Bengkalis		336.794	322.052
2022		330.631	316.085
2021		319.283	304.948
2020		303.986	289.411
2019		284.262	269.676

Lanjutan Tabel 4.1.1

No	Kecamatan	Total	Sex Ratio
(1)	(2)	(5)	(6)
1	Bengkalis	92.131	104
2	Bantan	46.112	105
3	Bukit Batu	22.896	104
4	Mandau	166.828	104
5	Rupat	40.550	105
6	Rupat Utara	17.013	105
7	Siak Kecil	28.263	104
8	Pinggir	77.346	104
9	Bandar Laksamana	19.014	107
10	Talang Muandau	33.151	107
11	Bathin Solapan	115.542	106
	Kab. Bengkalis	658.846	105
	2022	646.716	105
	2021	624.231	105
	2020	593.397	105
	2019	553.938	105

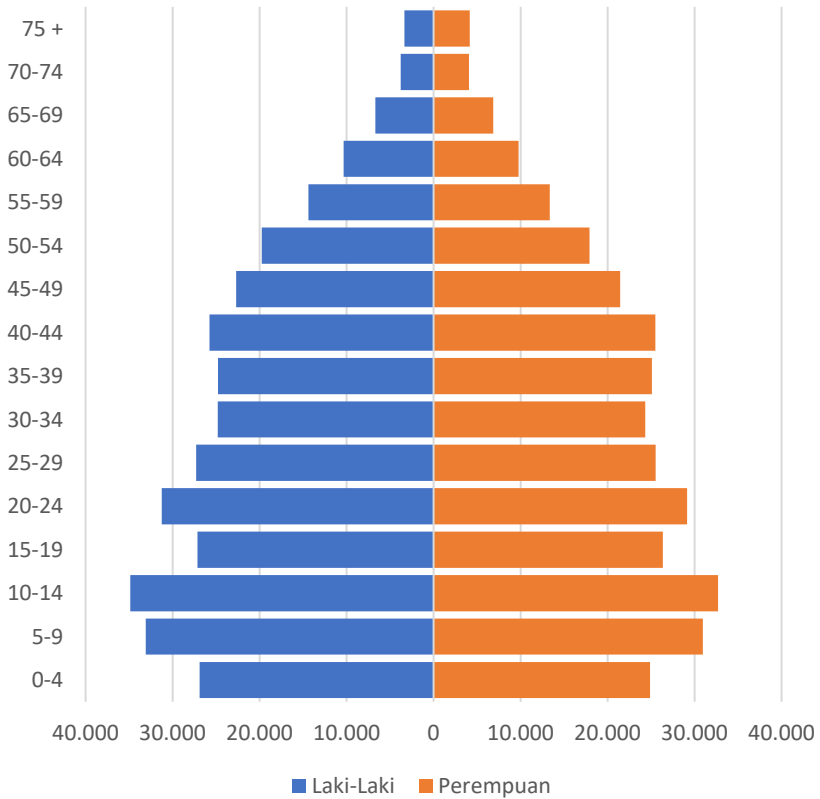
Sumber: Dinas Kependudukan dan Pencatatan Sipil Kabupaten Bengkalis

Keterangan: Data Konsolidasi Bersih Ditjen Dukcapil Kementerian Dalam Negeri (Kemendagri) Semester II Tahun 2023



Gambar 4.1.1 Jumlah Penduduk Per Kecamatan Kabupaten Bengkalis Tahun 2023

Piramida Penduduk Kabupaten Bengkalis Tahun 2023



Gambar 4.1.2 Piramida Penduduk Kabupaten Bengkalis Tahun 2023

Tabel 4.1.2 Jumlah Penduduk Berdasarkan Kelompok Umur, Jenis Kelamin, dan Sex Rasio di Kabupaten Bengkalis Tahun 2023

No	Wilayah	0-4 Tahun		Sex Ratio
		Laki-Laki	Perempuan	
(1)	(2)	(3)	(4)	(5)
1	Bengkalis	3.796	3.485	109
2	Bantan	1.827	1.736	105
3	Bukit Batu	863	790	109
4	Mandau	6.260	5.991	104
5	Rupat	1.761	1.547	114
6	Rupat Utara	727	697	104
7	Siak Kecil	1.269	1.111	114
8	Pinggir	3.253	2.982	109
9	Bandar Laksamana	822	761	108
10	Talang Muandau	1.418	1.308	108
11	Bathin Solapan	4.905	4.475	110
Kab. Bengkalis		26.901	24.883	108
2022		20.969	19.500	108
2021		26.144	24.256	108
2020		24.300	22.464	108
2019		23.496	21.764	108

Lanjutan

No	Wilayah	5-9 Tahun		Sex Ratio
		Laki-Laki	Perempuan	
(1)	(2)	(6)	(7)	(8)
1	Bengkalis	4.250	3.996	106
2	Bantan	2.139	1.977	108
3	Bukit Batu	1.096	967	113
4	Mandau	8.046	7.583	106
5	Rupat	2.036	1.909	107
6	Rupat Utara	845	880	96
7	Siak Kecil	1.434	1.331	108
8	Pinggir	4.071	3.815	107
9	Bandar Laksamana	1.043	930	112
10	Talang Muandau	1.929	1.821	106
11	Bathin Solapan	6.187	5.750	108
Kab. Bengkalis		33.076	30.959	107
2022		32.417	30.343	107
2021		32.724	30.437	108
2020		31.302	29.414	106
2019		29.066	27.286	107

Lanjutan

No	Wilayah	10-14 Tahun		Sex Ratio
		Laki-Laki	Perempuan	
(1)	(2)	(9)	(10)	(11)
1	Bengkalis	4.631	4.199	110
2	Bantan	2.174	1.966	111
3	Bukit Batu	1.170	1.127	104
4	Mandau	8.589	8.043	107
5	Rupat	2.138	2.125	101
6	Rupat Utara	991	891	111
7	Siak Kecil	1.437	1.385	104
8	Pinggir	4.139	4.127	100
9	Bandar Laksamana	1.063	974	109
10	Talang Muandau	1.994	1.881	106
11	Bathin Solapan	6.551	5.974	110
Kab. Bengkalis		34.877	32.692	107
2022		34.443	32.310	107
2021		32.714	30.963	106
2020		30.173	28.666	105
2019		26.884	25.532	105

Lanjutan

No	Wilayah	15-19 Tahun		Sex Ratio
		Laki-Laki	Perempuan	
(1)	(2)	(12)	(13)	(14)
1	Bengkalis	3.735	3.640	103
2	Bantan	1.723	1.615	107
3	Bukit Batu	936	898	104
4	Mandau	6.919	6.562	105
5	Rupat	1.577	1.608	98
6	Rupat Utara	687	736	93
7	Siak Kecil	1.149	1.121	102
8	Pinggir	3.152	3.138	100
9	Bandar Laksamana	858	800	107
10	Talang Muandau	1.373	1.358	101
11	Bathin Solapan	5.028	4.890	103
Kab. Bengkalis		27.137	26.366	103
2022		28.978	27.914	104
2021		27.654	26.696	104
2020		25.945	24.774	105
2019		19.646	19.057	103

Lanjutan

No	Wilayah	20-24 Tahun		Sex Ratio
		Laki-Laki	Perempuan	
(1)	(2)	(15)	(16)	(17)
1	Bengkalis	4.162	3.819	109
2	Bantan	1.888	1.872	101
3	Bukit Batu	1.089	921	118
4	Mandau	8.107	7.466	109
5	Rupat	1.826	1.762	104
6	Rupat Utara	774	784	99
7	Siak Kecil	1.152	1.136	101
8	Pinggir	3.951	3.739	106
9	Bandar Laksamana	892	840	106
10	Talang Muandau	1.505	1.507	100
11	Bathin Solapan	5.894	5.310	111
Kab. Bengkalis		31.240	29.156	107
2022		30.533	28.678	106
2021		27.895	26.371	106
2020		26.703	25.069	107
2019		25.031	23.321	107

Lanjutan

No	Wilayah	25-29 Tahun		Sex Ratio
		Laki-Laki	Perempuan	
(1)	(2)	(18)	(19)	(20)
1	Bengkalis	3.741	3.449	108
2	Bantan	1.750	1.619	108
3	Bukit Batu	887	820	108
4	Mandau	7.219	6.669	108
5	Rupat	1.693	1.556	109
6	Rupat Utara	640	610	105
7	Siak Kecil	1.072	1.098	98
8	Pinggir	3.350	3.115	108
9	Bandar Laksamana	755	711	106
10	Talang Muandau	1.289	1.243	104
11	Bathin Solapan	4.883	4.637	105
Kab. Bengkalis		27.279	25.527	107
2022		27.023	25.280	107
2021		25.970	24.566	106
2020		24.556	23.249	106
2019		23.357	22.306	105

Lanjutan

No	Wilayah	30-34 Tahun		Sex Ratio
		Laki-Laki	Perempuan	
(1)	(2)	(21)	(22)	(23)
1	Bengkalis	3.485	3.472	100
2	Bantan	1.658	1.643	101
3	Bukit Batu	746	801	93
4	Mandau	6.316	6.178	102
5	Rupat	1.619	1.524	106
6	Rupat Utara	660	633	104
7	Siak Kecil	1.084	1.042	104
8	Pinggir	2.912	2.824	103
9	Bandar Laksamana	697	641	109
10	Talang Muandau	1.340	1.244	108
11	Bathin Solapan	4.291	4.340	99
Kab. Bengkalis		24.808	24.342	102
2022		24.559	24.111	102
2021		23.409	23.463	100
2020		23.160	23.442	99
2019		22.564	22.807	99

Lanjutan

No	Wilayah	35-39 Tahun		Sex Ratio
		Laki-Laki	Perempuan	
(1)	(2)	(24)	(25)	(26)
1	Bengkalis	3.554	3.619	98
2	Bantan	1.805	1.780	101
3	Bukit Batu	844	854	99
4	Mandau	5.986	6.250	96
5	Rupat	1.641	1.581	104
6	Rupat Utara	727	674	108
7	Siak Kecil	1.100	1.114	99
8	Pinggir	2.850	2.821	101
9	Bandar Laksamana	687	696	99
10	Talang Muandau	1.335	1.307	102
11	Bathin Solapan	4.252	4.389	97
Kab. Bengkalis		24.781	25.085	99
2022		24.467	24.832	99
2021		24.876	25.306	98
2020		23.961	24.279	99
2019		23.926	24.311	98

Lanjutan

No	Wilayah	40-44 Tahun		Sex Ratio
		Laki-Laki	Perempuan	
(1)	(2)	(27)	(28)	(29)
1	Bengkalis	3.636	3.513	104
2	Bantan	1.946	1.797	108
3	Bukit Batu	867	886	98
4	Mandau	6.490	6.658	97
5	Rupat	1.553	1.430	109
6	Rupat Utara	725	647	112
7	Siak Kecil	1.114	1.087	102
8	Pinggir	2.950	3.007	98
9	Bandar Laksamana	762	726	105
10	Talang Muandau	1.349	1.304	103
11	Bathin Solapan	4.357	4.428	98
Kab. Bengkalis		25.749	25.483	101
2022		25.530	25.319	101
2021		24.257	23.272	104
2020		23.887	22.718	105
2019		22.806	21.284	107

Lanjutan

No	Wilayah	45-49 Tahun		Sex Ratio
		Laki-Laki	Perempuan	
(1)	(2)	(30)	(31)	(32)
1	Bengkalis	3.046	2.936	104
2	Bantan	1.714	1.570	109
3	Bukit Batu	817	787	104
4	Mandau	5.920	5.724	103
5	Rupat	1.428	1.289	111
6	Rupat Utara	535	482	111
7	Siak Kecil	1.018	792	129
8	Pinggir	2.526	2.469	102
9	Bandar Laksamana	667	612	109
10	Talang Muandau	1.140	966	118
11	Bathin Solapan	3.869	3.810	102
Kab. Bengkalis		22.680	21.437	106
2022		22.667	21.354	106
2021		21.763	20.472	106
2020		20.529	19.189	107
2019		20.125	18.435	109

Lanjutan

No	Wilayah	50-54 Tahun		Sex Ratio
		Laki-Laki	Perempuan	
(1)	(2)	(33)	(34)	(35)
1	Bengkalis	2.756	2.385	116
2	Bantan	1.526	1.402	109
3	Bukit Batu	721	677	106
4	Mandau	5.081	4.903	104
5	Rupat	1.159	1.005	115
6	Rupat Utara	467	375	125
7	Siak Kecil	814	762	107
8	Pinggir	2.289	2.019	113
9	Bandar Laksamana	624	495	126
10	Talang Muandau	870	745	117
11	Bathin Solapan	3.430	3.149	109
Kab. Bengkalis		19.737	17.917	110
2022		19.724	17.910	110
2021		17.728	15.738	113
2020		16.965	15.036	113
2019		15.963	14.301	112

Lanjutan

No	Wilayah	55-59 Tahun		Sex Ratio
		Laki-Laki	Perempuan	
(1)	(2)	(36)	(37)	(38)
1	Bengkalis	2.016	2.001	101
2	Bantan	1.087	1.071	101
3	Bukit Batu	514	524	98
4	Mandau	3.937	3.681	107
5	Rupat	830	739	112
6	Rupat Utara	315	271	116
7	Siak Kecil	563	540	104
8	Pinggir	1.683	1.500	112
9	Bandar Laksamana	353	336	105
10	Talang Muandau	609	530	115
11	Bathin Solapan	2.475	2.156	115
Kab. Bengkalis		14.382	13.349	108
2022		14.548	13.448	108
2021		13.100	12.356	106
2020		12.321	11.475	107
2019		11.845	10.872	109

Lanjutan

No	Wilayah	60-64 Tahun		Sex Ratio
		Laki-Laki	Perempuan	
(1)	(2)	(39)	(40)	(41)
1	Bengkalis	1.655	1.708	97
2	Bantan	861	864	100
3	Bukit Batu	439	451	97
4	Mandau	2.773	2.525	110
5	Rupat	626	602	104
6	Rupat Utara	245	232	106
7	Siak Kecil	446	435	103
8	Pinggir	1.068	967	110
9	Bandar Laksamana	257	268	96
10	Talang Muandau	411	397	104
11	Bathin Solapan	1.554	1.326	117
Kab. Bengkalis		10.335	9.775	106
2022		10.506	9.817	107
2021		9.281	8.639	107
2020		9.060	8.453	107
2019		8.220	7.819	105

Lanjutan

No	Wilayah	65-69 Tahun		Sex Ratio
		Laki-Laki	Perempuan	
(1)	(2)	(42)	(43)	(44)
1	Bengkalis	1.152	1.234	93
2	Bantan	638	626	102
3	Bukit Batu	298	329	91
4	Mandau	1.679	1.771	95
5	Rupat	384	472	81
6	Rupat Utara	167	186	90
7	Siak Kecil	341	356	96
8	Pinggir	679	652	104
9	Bandar Laksamana	170	172	99
10	Talang Muandau	284	247	115
11	Bathin Solapan	894	814	110
Kab. Bengkalis		6.686	6.859	97
2022		6.870	6.938	99
2021		5.728	5.874	98
2020		5.366	5.241	102
2019		5.462	5.061	108

Lanjutan

No	Wilayah	70-74 Tahun		Sex Ratio
		Laki-Laki	Perempuan	
(1)	(2)	(45)	(46)	(47)
1	Bengkalis	666	782	85
2	Bantan	374	421	89
3	Bukit Batu	208	195	107
4	Mandau	929	1.064	87
5	Rupat	249	307	81
6	Rupat Utara	84	98	86
7	Siak Kecil	207	241	86
8	Pinggir	365	348	105
9	Bandar Laksamana	96	100	96
10	Talang Muandau	155	102	152
11	Bathin Solapan	449	419	107
Kab. Bengkalis		3.782	4.077	93
2022		3.902	4.124	95
2021		3.060	3.205	95
2020		2.826	2.932	96
2019		2.809	2.754	102

Lanjutan

No	Wilayah	75 + Tahun		Sex Ratio
		Laki-Laki	Perempuan	
(1)	(2)	(48)	(49)	(50)
1	Bengkalis	604	1.008	60
2	Bantan	461	582	79
3	Bukit Batu	166	208	80
4	Mandau	714	795	90
5	Rupat	269	305	88
6	Rupat Utara	106	122	87
7	Siak Kecil	226	286	79
8	Pinggir	278	307	91
9	Bandar Laksamana	92	114	81
10	Talang Muandau	110	80	138
11	Bathin Solapan	318	338	94
Kab. Bengkalis		3.344	4.145	81
2022		3.495	4.207	83
2021		2.980	3.334	89
2020		2.932	3.030	97
2019		3.062	2.766	111

Sumber : Dinas Kependudukan dan Pencatatan Sipil Kabupaten Bengkalis

Keterangan: Data Konsolidasi Bersih Ditjen Dukcapil Kementerian Dalam Negeri (Kemendagri) Semester II Tahun 2023

Tabel 4.1.3 Jumlah Kepadatan Penduduk Per Kecamatan di Kabupaten Bengkalis Tahun 2019 - 2023

No	Wilayah	Kepadatan Penduduk/Km ²		
		2019	2020	2021
(1)	(2)	(3)	(4)	(5)
1	Bengkalis	177	186	192
2	Bantan	94	97	100
3	Bukit Batu	35	36	37
4	Mandau	289	302	311
5	Rupat	29	31	33
6	Rupat Utara	36	40	42
7	Siak Kecil	26	27	28
8	Pinggir	79	87	93
9	Bandar Laksamana	11	12	13
10	Talang Muandau	16	20	22
11	Bathin Solapan	130	142	154
Kab. Bengkalis		69	69	72

Lanjutan Tabel 4.1.3

No	Wilayah	Kepadatan Penduduk/Km ²	
		2022	2023
(1)	(2)	(6)	(7)
1	Bengkalis	196	199
2	Bantan	103	104
3	Bukit Batu	37	38
4	Mandau	317	320
5	Rupat	35	35
6	Rupat Utara	44	45
7	Siak Kecil	29	30
8	Pinggir	98	100
9	Bandar Laksamana	14	15
10	Talang Muandau	48	49
11	Bathin Solapan	81	84
Kab. Bengkalis		75	76

Sumber : Dinas Kependudukan dan Pencatatan Sipil Kabupaten Bengkalis

Keterangan: Data Konsolidasi Bersih Ditjen Dukcapil Kementerian Dalam Negeri (Kemendagri) Semester II Tahun 2023

Tabel 4.1.4 Laju Pertumbuhan Penduduk Per Kecamatan di Kabupaten Bengkalis

No	Wilayah	Penduduk 2022	Penduduk 2023	Pertumbuhan Penduduk
	KAB. BENGKALIS	646.716	658.846	1,88
1	Bengkalis	91.048	92.131	1,19
2	Bantan	45.464	46.112	1,43
3	Bukit Batu	22.619	22.896	1,22
4	Mandau	165.431	166.828	0,84
5	Rupat	39.869	40.550	1,71
6	Rupat Utara	16.659	17.013	2,12
7	Siak Kecil	27.495	28.263	2,79
8	Pinggir	76.033	77.346	1,73
9	Bandar Laksamana	18.461	19.014	3,00
10	Talang Muandau	32.114	33.151	3,23
11	Bathin Solapan	111.523	115.542	3,60

Sumber : Dinas Kependudukan dan Pencatatan Sipil Kabupaten Bengkalis

Tabel 4.1.5 Jumlah Akta yang Dikeluarkan Per Kecamatan di Kabupaten Bengkalis Tahun 2023

No	Kecamatan	Kepemilikan			
		Lahir	Mati	Kawin	Cerai
1	Bengkalis	40.469	585	33.600	1.244
2	Bantan	27.054	255	18.297	459
3	Bukit Batu	11.387	192	8.992	202
4	Mandau	84.977	1.113	62.615	1.175
5	Rupat	17.537	214	11.080	158
6	Rupat Utara	8.238	139	5.866	59
7	Siak Kecil	14.004	148	11.923	248
8	Pinggir	32.488	273	19.594	185
9	Bandar Laksamana	9.433	103	6.924	106
10	Talang Muandau	14.720	91	8.385	55
11	Bathin Solapan	60.737	679	43.773	715
	Kab. Bengkalis	321.044	3.792	231.049	4.606

Sumber : Dinas Kependudukan dan Pencatatan Sipil Kabupaten Bengkalis

Keterangan: Data Konsolidasi Bersih Ditjen Dukcapil Kementerian Dalam Negeri (Kemendagri) Semester II Tahun 2023

Tabel 4.1.6 Jumlah KTP yang di keluarkan per kecamatan di kabupaten bengkalis Tahun 2023

No	Kecamatan	Cetak KTP-EI
Kab. Bengkalis		452.829
1	Bengkalis	64.763
2	Bantan	32.842
3	Bukit Batu	16.186
4	Mandau	116.882
5	Rupat	27.719
6	Rupat Utara	11.365
7	Siak Kecil	19.320
8	Pinggir	52.196
9	Bandar Laksamana	12.668
10	Talang Muandau	21.496
11	Bathin Solapan	77.392

Sumber : Dinas Kependudukan dan Pencatatan Sipil Kabupaten Bengkalis

Keterangan: Data Konsolidasi Bersih Ditjen Dukcapil Kementerian Dalam Negeri (Kemendagri) Semester II Tahun 2023

Tabel 4.1.7 Persentase penduduk memiliki KTP Elektronik Tahun 2023

No	Wilayah	Wajib Ktp	Kepemilikan	Persentase
Kab. Bengkalis		462.330	452.829	97,94
1	Bengkalis	66.054	64.763	98,05
2	Bantan	33.547	32.842	97,90
3	Bukit Batu	16.431	16.186	98,51
4	Mandau	118.925	116.882	98,28
5	Rupat	28.293	27.719	97,97
6	Rupat Utara	11.631	11.365	97,71
7	Siak Kecil	19.769	19.320	97,73
8	Pinggir	53.382	52.196	97,78
9	Bandar Laksamana	13.007	12.668	97,39
10	Talang Muandau	22.074	21.496	97,38
11	Bathin Solapan	79.217	77.392	97,70

Sumber : Dinas Kependudukan dan Pencatatan Sipil Kabupaten Bengkalis

Keterangan: Data Konsolidasi Bersih Ditjen Dukcapil Kementerian Dalam Negeri (Kemendagri) Semester II Tahun 2023

Tabel 4.1.8 Persentase penduduk memiliki KTP Elektronik Tahun 2023

No	Kecamatan	Anak Umur 0-17 Tahun	Kepemilikan	Persentase
	Kab. Bengkalis	204.841	127.518	62,25
1	Bengkalis	27.308	19.792	72,48
2	Bantan	13.214	10.319	78,09
3	Bukit Batu	6.700	4.691	70,01
4	Mandau	49.579	32.728	66,01
5	Rupat	12.776	7.408	57,98
6	Rupat Utara	5.627	3.848	68,38
7	Siak Kecil	8.886	6.428	72,34
8	Pinggir	25.047	12.277	49,02
9	Bandar Laksamana	6.321	4.373	69,18
10	Talang Muandau	11.589	6.738	58,14
11	Bathin Solapan	37.794	18.916	50,05

Sumber : Dinas Kependudukan dan Pencatatan Sipil Kabupaten Bengkalis

Keterangan: Data Konsolidasi Bersih Ditjen Dukcapil Kementerian Dalam Negeri (Kemendagri) Semester II Tahun 2023

Tabel 4.1.9 Persentase kepemilikan Kartu Identitas Anak (KIA) per kecamatan di Kabupaten Bengkalis Tahun 2023

No	Kecamatan	Kepemilikan	Persentase
	Kab. Bengkalis	127.518	62,25
1	Bengkalis	19.792	72,48
2	Bantan	10.319	78,09
3	Bukit Batu	4.691	70,01
4	Mandau	32.728	66,01
5	Rupat	7.408	57,98
6	Rupat Utara	3.848	68,38
7	Siak Kecil	6.428	72,34
8	Pinggir	12.277	49,02
9	Bandar Laksamana	4.373	69,18
10	Talang Muandau	6.738	58,14
11	Bathin Solapan	18.916	50,05

Sumber : Dinas Kependudukan dan Pencatatan Sipil Kabupaten Bengkalis

Keterangan: Data Konsolidasi Bersih Ditjen Dukcapil Kementerian Dalam Negeri (Kemendagri) Semester II Tahun 2023

Tabel 4.1.10 Indeks Kepuasan Masyarakat (IKM) dalam mengurus dokumen kependudukan Tahun 2023

NO	TRIWULAN	TAHUN 2023
(1)	(2)	(3)
1	I	93,16%
2	II	93,33%
3	III	94,43%
4	IV	96,87%

Sumber: Dinas Kependudukan dan Pencatatan Sipil Kabupaten Bengkalis

Tabel 4.1.11 Jumlah Kepala Keluarga Per Kecamatan di Kabupaten Bengkalis Tahun 2023

No	Kecamatan	Laki-Laki	Perempuan	Jumlah
(1)	(2)	(3)	(4)	(5)
1	Bengkalis	22.364	5.282	27.646
2	Bantan	12.037	2.643	14.680
3	Bukit Batu	5.675	1.319	6.994
4	Mandau	40.107	7.721	47.828
5	Rupat	9.835	2.141	11.976
6	Rupat Utara	4.070	814	4.884
7	Siak Kecil	7.253	1.382	8.635
8	Pinggir	19.185	3.532	22.717
9	Bandar Laksamana	4.712	803	5.515
10	Talang Muandau	8.376	1.144	9.520
11	Bathin Solapan	27.767	4.708	32.475
Total		161.381	31.489	192.870

Sumber : Dinas Kependudukan dan Pencatatan Sipil Kabupaten Bengkalis

Keterangan: Data Konsolidasi Bersih Ditjen Dukcapil Kementerian Dalam Negeri (Kemendagri) Semester II Tahun 2023

4.2 Keluarga Berencana (KB), Ibu Hamil dan Bayi

Tabel 4.2.1 Data Pengendalian Penduduk dan Keluarga Berencana Tahun 2023

No	Elemen/Sub Elemen/ Parameter/ Indikator Data	Satuan	2023
(1)	(2)	(3)	(4)
1	Jumlah Peserta KB Aktif Per Kecamatan Berdasarkan Jenis Kontrasepsi di Kabupaten Bengkalis	Akseptor	61.861
2	Jumlah Klinik KB Per Kecamatan di Kabupaten Bengkalis	Klinik KB	247
3	Jumlah Peserta KB Baru dan Peserta KB Aktif Per Kecamatan di Kabupaten Bengkalis	Akseptor	KB Baru : 6.007 KB Aktif : 61.861
4	Persentase Pasangan Usia Subur (PUS), Peserta KB Aktif, Per Kecamatan di Kabupaten Bengkalis	Persen	64,09%
5	Jumlah Peserta Pasangan Usia Subur (PUS), Peserta KB Aktif, dan PUS Peserta KB Drop Out Per Kecamatan di Kabupaten Bengkalis	AKseptor	PUS : 96.521 KB Aktif : 61.861
6	Laju Pertumbuhan Penduduk (LPP)	Persen	1,65%
7	Total Fertility Rate (TFR)	Angka	2,64
8	Persentase Pemakaian Kontrasepsi Modern (Modern Contraceptive Prevalence Rate/MCPR)	Persen	60,1 %
9	Persentase Kebutuhan ber-KB yang tidak terpenuhi (Unmet Need)	Persen	12,7 %
10	Persentase Perangkat Daerah (Dinas/Badan) yang berperan aktif dalam Pembangunan Daerah Melalui Kampung KB	Badan dan Kantor	13-14 (100%)
11	Persentase Perangkat Daerah (Dinas/Badan) yang menyusun dan Memanfaatkan Rancangan Induk Pengendalian Penduduk	Persen	50%
12	Jumlah Kebijakan (Peraturan Daerah/Peraturan Kepala Daerah)	Dokumen	Tahun 2023

No	Elemen/Sub Elemen/ Parameter/ Indikator Data	Satuan	2023
(1)	(2)	(3)	(4)
	yang mengatur tentang Pengendalian Kuantitas		
13	Kualitas Penduduk	Dokumen	Tahun 2023
14	Jumlah sektor yang menyepakati dan memanfaatkan data profil (Parameter dan Proyeksi Penduduk) untuk Perencanaan dan Pelaksanaan Program Pembangunan	Dokumen	Tahun 2023
15	Jumlah Kerjasama Penyelenggaraan Pendidikan formal, non formal, dan informal yang melakukan pendidikan kependudukan	Kegiatan	Tahun 2004
16	Rata-rata Jumlah anak per Keluarga	Angka	2-3
17	Rasio Akseptor KB	Persen	63,45
18	Angka Pemakaian Kontrasepsi/CPR bagi perempuan menikah usia 15-49	Persen	64,09 %
19	Angka Kelahiran remaja (Perempuan usia 15-19) per 1000 Perempuan Usia 15-19 tahun (ASFR 15-19)	Angka	25,3
20	Cakupan Pasangan Usia Subur (PUS) yang istrinya dibawah 20 tahun	Persen	21,66
21	Cakupan PUS yang ingin ber-KB tidak terpenuhi (Unmet Need)	Persen	12,7
22	Persentase Penggunaan Kontrasepsi Jangka Panjang (MKJP)	Persen	124,2
23	Persentase Tingkat Keberlangsungan Pemakaian Kontrasepsi	Persen	
24	Cakupan Anggota Bina Keluarga Balita (BKB) ber-KB	Orang	2.093
25	Cakupan Anggota Bina Keluarga Remaja (BKR) ber-KB	Orang	792
26	Cakupan Anggota Bina Keluarga Lansia (BKL) ber-KB	Orang	145
27	Pusat Pelayanan Keluarga Sejahtera (PPKS) di setiap Kecamatan	Kecamatan	2

No	Elemen/Sub Elemen/ Parameter/ Indikator Data	Satuan	2023
(1)	(2)	(3)	(4)
28	Persentase Pemakaian Kontrasepsi Modern (Modern Contraceptive Prevalence Rate/MCPR)	Persen	60,1 %

Sumber : Dinas Pengendalian Penduduk Dan Keluarga Berencana Kabupaten Bengkalis



Disusun oleh:
Bidang Statistik dan Persandian
Dinas Komunikasi, Informatika dan
Statistik Kabupaten Bengkulu Tengah



BAB V

POLITIK, HUKUM DAN KEAMANAN

Edisi **2024**

BAB V

POLITIK, HUKUM DAN KEAMANAN

5.1 Politik

Tabel 5.1.1 Jumlah Partai Politik di Kabupaten Bengkulu Tahun 2018 s.d. 2023 (Partai)

Tahun	Jumlah Partai Politik (Partai)
(1)	(2)
2018	16
2019	16
2020	11
2021	11
2022	11
2023	11

Sumber : Badan Kesatuan Bangsa dan Politik Kabupaten Bengkulu

Tabel 5.1.2 Jumlah Organisasi Kemasyarakatan (Ormas) di Kabupaten Bengkulu Tahun 2021 – 2023

Elemen Data	Jumlah Organisasi Kemasyarakatan (Ormas)
(1)	(2)
2021	53
2022	35
2023	14

Sumber : Badan Kesatuan Bangsa dan Politik Kabupaten Bengkulu

Tabel 5.1.3 Jumlah masyarakat yang mendapatkan pembinaan ideologi Pancasila dan Wawasan Kebangsaan, dan partisipasi politik masyarakat Tahun 2021 – 2023

Tahun	Jumlah masyarakat yang mendapatkan pembinaan ideologi Pancasila dan Wawasan Kebangsaan (Orang)	Persentase partisipasi politik masyarakat (Persen)
(1)	(2)	(3)
2021	190	71,75
2022	470	71,75
2023	735	85

Sumber : Badan Kesatuan Bangsa dan Politik Kabupaten Bengkalis

Tabel 5.1.4 Persentase menurunnya kasus penyalahgunaan narkoba Tahun 2021 – 2023 (Persen)

Tahun	Persentase menurunnya kasus penyalahgunaan narkoba (persen)
(1)	(2)
2021	1,35
2022	1,32
2023	11

Sumber : Badan Kesatuan Bangsa dan Politik Kabupaten Bengkalis

Tabel 5.1.5 Jumlah penurunan penghuni Tindak Pidana Narkoba Lapas Kelas II A di Kabupaten Bengkalis Tahun 2021 dan 1013 (Orang)

Elemen Data	2021	2023
(1)	(2)	(3)
Jumlah penurunan penghuni Tindak Pidana Narkoba Lapas Kelas II A di Kabupaten Bengkalis	308	1076

Sumber : Badan Kesatuan Bangsa dan Politik Kabupaten Bengkalis

5.2 Hukum dan Keamanan

Tabel 5.2.1 Jumlah Produk Hukum Kabupaten Bengkulu Tahun 2019 s.d. 2021, dan 2023

No	Produk Hukum	2019	2020	2021	2023
(1)	(2)	(3)	(4)	(5)	(6)
1	Peraturan Daerah	14	3	7	8
2	Peraturan Bupati	77	96	174	57
3	Keputusan Bupati	483	573	731	803

Sumber : Bagian Hukum Sekretariat Daerah Kabupaten Bengkulu

Tabel 5.2.2 Jumlah Peraturan Daerah Inisiatif (Prakarsa) DPRD Tahun 2019 s.d. 2023

Tahun	Peraturan Daerah Inisiatif (Prakarsa) DPRD
(1)	(2)
2019	2
2020	
2021	2
2022	1
2023	6

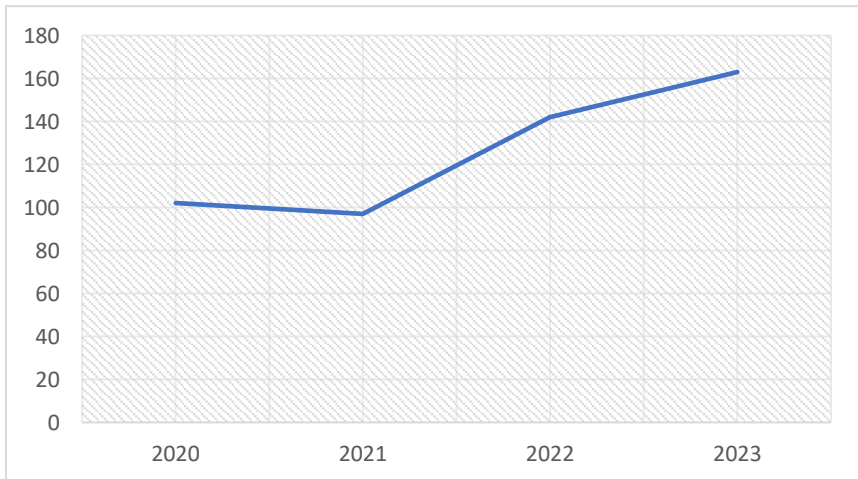
Sumber : Sekretariat DPRD Kabupaten Bengkulu

Tabel 5.2.3 Data DPRD Kabupaten Bengkulu Tahun 2022 – 2023

No	Elemen Data	Satuan	2022	2023
(1)	(2)	(3)	(4)	(5)
1	Integrasi dan sinkronisasi program kerja DPRD dalam melaksanakan fungsi legislasi, fungsi anggaran, dan fungsi pengawasan dalam dokumen perencanaan (Pemda/PD) (Rencana Kerja Tahunan Alat Kelengkapan Dewan)	Status	Ada	Ada
2	Tingkat kesesuaian perencanaan dan penganggaran Setwan	Status	Ada	Ada
3	Tingkat kesesuaian target dan realisasi anggaran	Status	Ada	Ada

No	Elemen Data	Satuan	2022	2023
(1)	(2)	(3)	(4)	(5)
4	Tingkat kepuasan DPRD terhadap kinerja pelayanan Setwan	Persen	100	100
5	Jumlah Inventarisasi dan Evaluasi Program legislasi Daerah (Prolegda) yang di Inisiasi oleh Perangkat Daerah di Kabupaten Bengkalis	Prolegda	17	Ada

Sumber : Sekretariat DPRD Kabupaten Bengkalis



Gambar 5.2.1 Jumlah Kasus Tindak Kekerasan Terhadap Perempuan dan Anak tiap Kecamatan di Kabupaten Bengkalis Tahun 2020 – 2023

Tabel 5.2.4 Jumlah Kasus Tindak Kekerasan Terhadap Perempuan dan Anak tiap Kecamatan di Kabupaten Bengkalis Tahun 2020 – 2023

No	Kecamatan	2020	2021	2022	2023
(1)	(2)	(3)	(4)	(5)	(6)
1	Bengkalis	28	25	41	39
2	Bantan	7	8	12	16
3	Bukit Batu	1	0	4	3
4	Mandau	34	38	44	38
5	Rupat	0	4	1	19

No	Kecamatan	2020	2021	2022	2023
(1)	(2)	(3)	(4)	(5)	(6)
6	Rupat Utara	0	0	0	2
7	Siak Kecil	4	1	7	2
8	Pinggir	20	11	13	15
9	Bandar Laksamana	2	2	4	0
10	Talang Muandau	1	2	5	3
11	Bathin Solapan	5	6	11	26
Jumlah		102	97	142	163

Sumber : Dinas Pemberdayaan Perempuan dan Perlindungan Anak Kabupaten Bengkalis

Gambar 5.2.2 Jumlah Perempuan dan Anak yang Mendapatkan Layanan di Kabupaten Bengkalis Tahun 2022 – 2023

No	Elemen Data	2022	2023
(1)	(2)	(3)	(4)
1	Jumlah Perempuan Dan Anak Korban Kekerasan Yang Mendapatkan Layanan Rehabilitasi Sosial	5	2
2	Jumlah Perempuan Dan Anak Korban Kekerasan Yang Mendapatkan Layanan Bantuan Hukum	3	5
3	Jumlah Perempuan Dan Anak Korban Kekerasan Yang Mendapatkan Layanan Kesehatan	19	38

Sumber : Dinas Pemberdayaan Perempuan dan Perlindungan Anak Kabupaten Bengkalis

Tabel 5.2.5 Rasio Kekerasan Dalam Rumah Tangga (KDRT) Di Kabupaten Bengkalis Tahun 2022 – 2023

No	Kecamatan	2022		
		Rumah Tangga / KK	Korban KDRT	Rasio
(1)	(2)	(3)	(4)	(5)
1	Bengkalis	26.768	5	0,00019
2	Bantan	14.160	-	-
3	Bukit Batu	6.636	-	-
4	Mandau	45.868	4	0,00009

No	Kecamatan	2022		
		Rumah Tangga / KK	Korban KDRT	Rasio
(1)	(2)	(3)	(4)	(5)
5	Rupat	11.396	1	0,00009
6	Rupat Utara	4.592	-	-
7	Siak Kecil	8.190	-	-
8	Pinggir	21.380	1	0,00005
9	Bandar Laksamana	5.083	-	-
10	Talang Muandau	8.834	-	-
11	Bathin Solapan	29.480	1	0,00003
Kabupaten Bengkalis		109.177	12	0,00011

Lanjutan Tabel 5.2.5

No	Kecamatan	2023		
		Rumah Tangga / KK	Korban KDRT	Rasio
(1)	(2)	(6)	(7)	(8)
1	Bengkalis	27.301	4	0,00014
2	Bantan	14.496	-	-
3	Bukit Batu	6.875	-	-
4	Mandau	47.029	6	0,00012
5	Rupat	11.787	2	0,00016
6	Rupat Utara	4.801	-	-
7	Siak Kecil	8.476	-	-
8	Pinggir	22.256	1	0,000044
9	Bandar Laksamana	5.359	-	-
10	Talang Muandau	9.291	-	-
11	Bathin Solapan	31.412	-	-
Kabupaten Bengkalis		189.083	13	0,00046

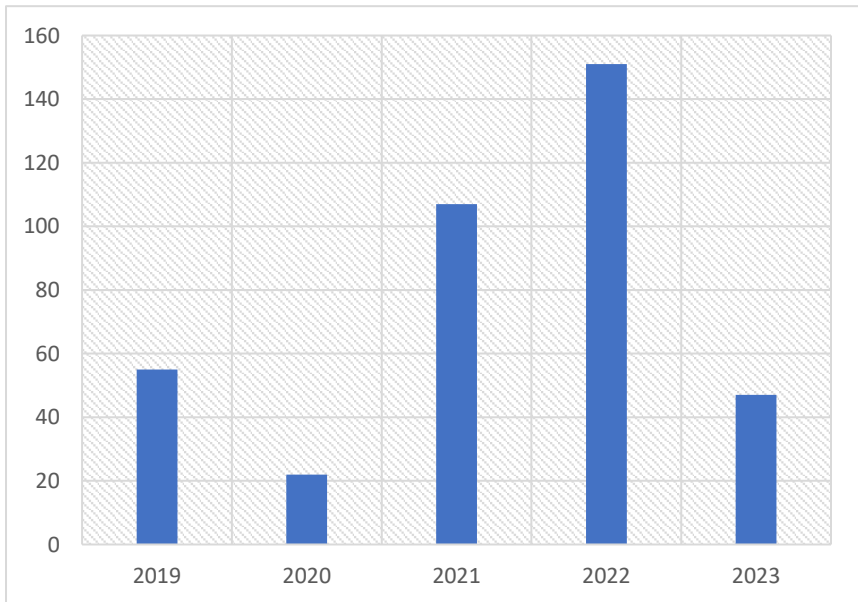
Sumber : Dinas Pemberdayaan Perempuan dan Perlindungan Anak Kabupaten Bengkalis

5.3 Satuan Pamong Praja Bengkulu

Tabel 5.3.1 Jumlah Satuan Pamong Praja Kabupaten Bengkulu Tahun 2019 s.d. 2021

Tahun	Jumlah Satuan Polisi Pamong Praja		
	ASN	Non ASN / Banpol	Jumlah
(1)	(2)	(3)	(4)
2019	87	279	366
2020	85	279	364
2021	85	296	381
2022			430
2023	82	346	428

Sumber : Satuan Polisi Pamong Praja Kabupaten Bengkulu



Gambar 5.3.1 Jumlah Kasus yang ditangani Satuan Polisi Pamong Praja Kabupaten Bengkulu Tahun 2019 s.d. 2023

Tabel 5.3.2 Jumlah Kasus yang ditangani Satuan Polisi Pamong Praja Kabupaten Bengkulu Tahun 2019 s.d. 2023

Tahun	Jumlah Kasus yang ditangani Satuan Polisi Pamong Praja
(1)	(2)
2019	55
2020	22
2021	107
2022	151
2023	47

Sumber : Satuan Polisi Pamong Praja Kabupaten Bengkulu

Tabel 5.3.3 Jumlah Kasus yang di tangani Satuan Polisi Pamong Praja Kab. Bengkulu Tahun 2023

No	Kasus yang ditangani Satuan Polisi Pamong Praja Kabupaten Bengkulu	2023
(1)	(2)	(3)
1	Pengawasan dan Pengamanan Unjuk Rasa	6
2	Penertiban PKL Kab. Bengkulu	20
3	Penertiban Penyakit Masyarakat	8
4	Penertiban Perizinan	5
5	Penertiban Kenakalan Remaja	6
6	Penertiban ODGJ	2
Jumlah		47

Sumber : Satuan Polisi Pamong Praja Kabupaten Bengkulu

5.4 Kepolisian Resor Bengkulu

Tabel 5.4.1 Jumlah Personil Polisi di Kabupaten Bengkulu Tahun 2019 – 2023

Tahun	Laki-Laki	Perempuan	Jumlah
(1)	(2)	(3)	(4)
2019	535	14	549
2020	530	16	546
2021	516	17	533
2022	515	19	534
2023	539	26	565

Sumber : Kepolisian Resor Bengkulu

Tabel 5.4.2 Jumlah Kejahatan, Kejahatan yang Diselesaikan, dan Risiko Penduduk Terkena Kejahatan Tahun 2022 s.d. 2023

No	Nama Data	2022	2023
(1)	(2)	(3)	(4)
1	Jumlah Kejahatan (Crime Total)	958	645
	(Crime Total adalah jumlah seluruh kejahatan yang tercatat di Kepolisian pada satu tahun atau biasa disebut dalam data polisi Jumlah Laporan).		
2	Jumlah Kejahatan Yang Diselesaikan (Crime Cleared)	672	482
	(Crime Cleared adalah jumlah seluruh kejahatan yang diselesaikan oleh Kepolisian pada satu tahun).		
3	Risiko Penduduk Terkena Kejahatan (Crime Rate)	166	112
	(Crime Rate adalah Risiko Penduduk Terkena Kejahatan pada satu tahun). Cara Penghitungannya Jumlah Kejahatan (Crime Total) dibagi jumlah penduduk di wilayah tersebut)		

Sumber : Kepolisian Resor Bengkulu

Tabel 5.4.3 Jumlah Kejadian Kejahatan (Laporan Dan Selesai) Tahun 2023

No	Kelompok Kejahatan	2023	
		Laporan	Selesai
(1)	(2)	(3)	(4)
Kejahatan terhadap Nyawa			
1	Pembunuhan	2	2
Kejahatan terhadap Fisik/Badan			
2	Penganiayaan Ringan	20	14
3	Penganiayaan Berat	2	2
4	Kekerasan dalam Rumah Tangga	12	8
Kejahatan terhadap Kesusilaan			
5	Perkosaan	1	1
6	Pencabulan		
Kejahatan terhadap Kemerdekaan Orang			
7	Penculikan	1	1
8	Mempekerjakan Anak Dibawah Umur		

No	Kelompok Kejahatan	2023	
		Lapor	Selesai
(1)	(2)	(3)	(4)
Kejahatan terhadap Hak Milik/Barang dengan Penggunaan Kekerasan			
9	Pencurian dengan Kekerasan	10	5
10	Pencurian dengan Kekerasan Menggunakan Senjata Api (Senpi)		
11	Pencurian dengan Kekerasan Menggunakan Senjata Tajam (Sajam)		
Kejahatan terhadap Hak Milik/Barang			
12	Pencurian	65	30
13	Pencurian dengan pemberatan	35	22
14	Pencurian Kendaraan Bermotor	18	9
15	Pengrusakan/Penghancuran Barang	10	2
16	Pembakaran dengan Sengaja	2	1
17	Penadahan		
Kejahatan Terkait Narkotika			
18	Narkotika dan Psikotropika	215	215
Kejahatan terkait Penipuan, Penggelapan dan Korupsi			
19	Penipuan/Perbuatan Curang	12	10
20	Penggelapan	30	22
21	Korupsi	2	7
Kejahatan Terhadap Ketertiban Umum			
22	Terhadap Ketertiban Umum		

Sumber : Kepolisian Resor Bengkulu



KABUPATEN
Bengkalis
Bersinergi, Maju dan Berprestasi

Disusun oleh:
Bidang Statistik dan Persandian
Dinas Komunikasi, Informatika dan
Statistik Kabupaten Bengkalis



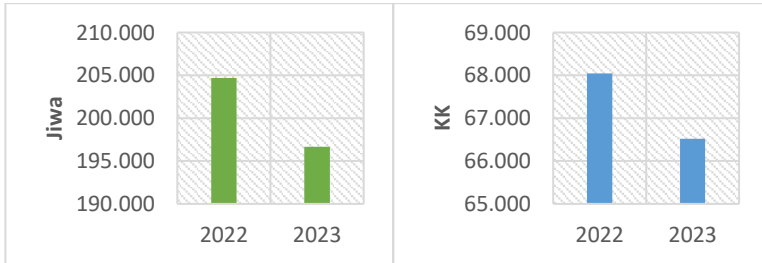
BAB VI SOSIAL

Edisi **2024**

BAB VI

SOSIAL

6.1 Kesejahteraan Sosial



Gambar 6.1.1 Jumlah rumah tangga fakir miskin dan tidak mampu di Kabupaten Bengkulu Tahun 2022 – 2023

Tabel 6.1.1 Jumlah rumah tangga fakir miskin dan tidak mampu per kecamatan di kabupaten Bengkulu Tahun 2022 – 2023

No	Kecamatan	2022		2023	
		Jiwa	KK	Jiwa	KK
(1)	(2)	(3)	(4)	(5)	(6)
1	Bengkalis	37.067	12.076	38.289	12.423
2	Bantan	24.169	8.188	23.795	8.224
3	Bukit Batu	10.908	3.633	10.121	3.420
4	Mandau	36.709	12.106	33.761	11.452
5	Rupat	23.804	7.399	22.882	7.225
6	Rupat Utara	8.655	2.712	8.300	2.686
7	Siak Kecil	10.836	3.831	10.072	3.638
8	Pinggir	17.097	5.877	15.585	5.478
9	Bandar Laksamana	5.808	2.011	5.587	1.977
10	Talang Muandau	7.237	2.567	6.883	2.485
11	Bathin Solapan	22.416	7.644	21.385	7.512
Kabupaten Bengkulu		204.706	68.044	196.660	66.520

Sumber : Dinas Sosial Kabupaten Bengkulu

Tabel 6.1.2 Jumlah Pemerlu Pelayanan Kesejahteraan Sosial (PPKS) Per Kecamatan di Kabupaten Bengkalis Tahun 2022 – 2023

No	Kecamatan	2022		2023	
		Jiwa	KK	Jiwa	KK
(1)	(2)	(3)	(4)	(5)	(6)
1	Bengkalis	37.348	12.135	38.289	12.423
2	Bantan	24.236	8.212	23.795	8.224
3	Bukit Batu	10.912	3.635	10.121	3.420
4	Mandau	36.771	12.123	33.761	11.452
5	Rupat	23.819	7.403	22.882	7.225
6	Rupat Utara	8.662	2.714	8.300	2.686
7	Siak Kecil	11.793	4.043	10.072	3.638
8	Pinggir	17.372	5.935	15.585	5.478
9	Bandar Laksamana	5.808	2.011	5.587	1.977
10	Talang Muandau	7.407	2.609	6.883	2.485
11	Bathin Solapan	23.368	7.855	21.385	7.512
Kabupaten Bengkalis		207.496	68.675	196.660	66.520

Sumber : Dinas Sosial Kabupaten Bengkalis

Tabel 6.1.3 Jumlah pemerlu pelayanan kesejahteraan sosial (PPKS) yang menerima bantuan sosial per kecamatan di Kabupaten Bengkalis Tahun 2023

No	Kecamatan	Program Keluarga Harapan (PKH) [KK]	Penerima Bantuan Pangan Non Tunai (BPNT) Pusat [KK]
(1)	(2)	(3)	(4)
1	Bengkalis	3.001	4.231
2	Bantan	2.150	3.436
3	Bukit Batu	821	1.256
4	Mandau	2.196	2.693
5	Rupat	2.030	2.543
6	Rupat Utara	691	961
7	Siak Kecil	932	1.322
8	Pinggir	766	1.339
9	Bandar Laksamana	378	559
10	Talang Muandau	407	573
11	Bathin Solapan	1.187	1.766
Kabupaten Bengkalis		14.559	20.679

Lanjutan Tabel 6.1.3

No	Kecamatan	Penerima Bantuan Iuran Jaminan Kesehatan (PBI JK) Pusat [Jiwa]	Bantuan Pangan Non Tunai Pusat dan Otonom [KK]	Bantuan Kelompok Usaha Bersama (KUBE) [Kelompok]
(1)	(2)	(5)	(6)	(7)
1	Bengkalis	32.347	2.409	27
2	Bantan	22.219	1.486	18
3	Bukit Batu	8.831	977	-
4	Mandau	26.424	3.350	13
5	Rupat	21.604	1.320	-
6	Rupat Utara	8.043	475	-
7	Siak Kecil	9.469	912	-
8	Pinggir	12.817	1.601	4
9	Bandar Laksamana	4.940	501	1
10	Talang Muandau	6.306	728	3
11	Bathin Solapan	17.710	1.874	4
Kabupaten Bengkalis		170.710	15.633	70

Sumber : Dinas Sosial Kabupaten Bengkalis

Tabel 6.1.4 Jumlah pemerlu pelayanan kesejahteraan sosial (PPKS) yang menerima bantuan Alat Bantu Diri di Kabupaten Bengkalis Tahun 2023 (Orang)

No	Alat Bantu Diri	2023
(1)	(2)	(3)
1	Hearing aid	9
2	Kaki Palsu	6
3	Kursi Roda	51
4	Kruk Ketiak	9
5	Kruk Kaki 4	9
6	Tongkat Kaki 4	9
7	Kacamata	50
8	Tongkat Adaptif	2

Sumber : Dinas Sosial Kabupaten Bengkalis

Tabel 6.1.5 Persentase dan Jumlah penyandang disabilitas cacat fisik dan mental, serta lanjut usia, Penyandang Masalah Kesejahteraan Sosial yang memperoleh bantuan sosial Tahun 2023

No	Nama Data	Satuan	2023
(1)	(2)	(3)	(4)
1	Persentase penyandang disabilitas cacat fisik dan mental, serta lanjut usia telah menerima jaminan sosial	Persen	100
2	Persentase PMKS yang memperoleh bantuan sosial	Persen	76,5
3	Persentase PMKS yang tertangani	Persen	76,5
4	Persentase PMKS yang memperoleh bantuan sosial untuk pemenuhan kebutuhan dasar	Persen	76,5
5	Jumlah penyandang disabilitas dan anak bermasalah yang diberikan rehabilitasi sosial	orang	13

Sumber : Dinas Sosial Kabupaten Bengkalis

6.2 Agama

Tabel 6.2.1 Jumlah Penduduk Per Kecamatan Berdasarkan Agama di Kabupaten Bengkalis Tahun 2023

No	Wilayah	Islam	Kristen	Katholik	Hindu
(1)	(2)	(3)	(4)	(5)	(6)
1	Bengkalis	80.631	1.014	177	1
2	Bantan	39.939	406	14	0
3	Bukit Batu	20.171	1.073	117	0
4	Mandau	135.435	27.285	2.484	24
5	Rupat	33.717	1.328	315	0
6	Rupat Utara	9.759	826	29	0
7	Siak Kecil	26.928	616	55	0
8	Pinggir	52.835	22.515	1.913	0
9	Bandar Laksamana	17.828	952	148	0
10	Talang Muandau	26.007	6.321	811	0
11	Bathin Solapan	97.351	16.031	1.481	3
	Kab. Bengkalis	540.601	78.367	7.544	28
	Tahun 2022	530.187	77.043	7.308	30

Lanjutan Tabel 6.2.1

No	Wilayah	Budha	Khonghucu	Kepercayaan	Total
(1)	(2)	(7)	(8)	(9)	(10)
1	Bengkalis	10.222	85	1	92.131
2	Bantan	5.746	7	0	46.112
3	Bukit Batu	1.535	0	0	22.896
4	Mandau	1.576	0	24	166.828
5	Rupat	5.085	105	0	40.550
6	Rupat Utara	6.399	0	0	17.013
7	Siak Kecil	654	0	10	28.263
8	Pinggir	83	0	0	77.346
9	Bandar Laksamana	86	0	0	19.014
10	Talang Muandau	12	0	0	33.151
11	Bathin Solapan	601	0	75	115.542
Kab. Bengkalis		31.999	197	110	658.846
Tahun 2022		31.849	185	114	646.716

Keterangan : Data Konsolidasi Bersih Ditjen Dukupil Kementerian Dalam Negeri (Kemendagri) Semester II Tahun 2023

Sumber : Dinas Kependudukan dan Pencatatan Sipil Kabupaten Bengkalis

Tabel 6.2.2 Jumlah Rumah Ibadah Dilingkungan Kantor Kementerian Agama Kabupaten Bengkalis Tahun 2023

No	Kecamatan	Masjid	Mushalla	Gereja Katolik
(1)	(2)	(3)	(4)	(5)
1	Bengkalis	86	122	3
2	Bantan	77	90	
3	Bukit Batu	31	29	1
4	Mandau	184	160	6
5	Rupat	57	38	2
6	Rupat Utara	20	11	
7	Siak Kecil	54	59	
8	Pinggir	71	60	5
9	Bandar Laksamana	21	30	

No	Kecamatan	Masjid	Mushalla	Gereja Katolik
(1)	(2)	(3)	(4)	(5)
10	Talang Muandau	37	31	5
11	Bathin Solapan	84	68	
Kabupaten Bengkalis		722	698	22
Tahun 2022		705	660	0
Tahun 2020		666	588	-

Lanjutan Tabel 6.2.2

No	Kecamatan	Gereja Kristen	Pura / Kuil / Sanggar	Vihara	Catya / Klenteng
(1)	(2)	(6)	(7)	(8)	(9)
1	Bengkalis	4	-	42	1
2	Bantan	6	-	11	
3	Bukit Batu	4	-	4	
4	Mandau	72	-	3	
5	Rupat	9	-	6	
6	Rupat Utara	3	-	7	
7	Siak Kecil	-	-	4	
8	Pinggir	62	-	-	
9	Bandar Laksamana	6	-	-	
10	Talang Muandau	31	-	-	
11	Bathin Solapan	45	-	-	
Kabupaten Bengkalis		242	0	77	1
Tahun 2022		219	0	60	0
Tahun 2020		220	-	80	-

Sumber : Kantor Kementerian Agama Kabupaten Bengkalis

Tabel 6.2.3 Jumlah Jemaah Haji Dan Kuota Keberangkatan Haji di Lingkungan Kantor Kementerian Agama Kabupaten Bengkalis Tahun 2023

No	Kecamatan	Jemaah Haji		
		Laki-laki	Perempuan	Jumlah
(1)	(2)	(3)	(4)	(5)
1	Bengkalis	53	62	115
2	Bantan	32	29	61
3	Bukit Batu	16	25	41
4	Mandau	64	81	145

No	Kecamatan	Jemaah Haji		
		Laki-laki	Perempuan	Jumlah
(1)	(2)	(3)	(4)	(5)
5	Rupat	8	11	19
6	Rupat Utara	1	1	2
7	Siak Kecil	9	9	18
8	Pinggir	10	11	21
9	Bandar Laksamana	-	-	-
10	Talang Muandau	-	-	-
11	Bathin Solapan	-	-	-
Kabupaten Bengkalis		193	229	422

Lanjutan Tabel 6.2.3

No	Kecamatan	Kuota Keberangkatan Haji			Ket
		Kloter 10	Kloter 14	Kloter 32	
(1)	(2)	(6)	(7)	(8)	(9)
1	Bengkalis	102	4	9	
2	Bantan	51	-	10	1 gagal berangkat
3	Bukit Batu	39	-	2	
4	Mandau	126	11	8	
5	Rupat	15	-	4	
6	Rupat Utara	2	-	-	
7	Siak Kecil	15	-	3	
8	Pinggir	19	-	2	
9	Bandar Laksamana	-	-	-	
10	Talang Muandau	-	-	-	
11	Bathin Solapan	-	-	-	
Kabupaten Bengkalis		369	15	38	

Sumber : Kantor Kementerian Agama Kabupaten Bengkalis

6.3 Kebakaran dan Kejadian Bencana Alam

Tabel 6.3.1 Data Statistik Sektoral Pada Badan Penanggulangan Bencana Daerah Kabupaten Bengkulu Tahun 2023

No	Elemen Data	Satuan	2023
(1)	(2)	(3)	(4)
1	Jumlah Lokasi dan Korban Bencana di Kabupaten Bengkulu	Jumlah	4
2	Kejadian Bencana Alam dan Kerusakan Rumah akibat Bencana Alam Menurut Kecamatan di Kabupaten Bengkulu	Jumlah	3
3	Data Bantuan Bencana di Kabupaten Bengkulu	Paket	50
4	Jumlah Warga Negara yang Memperoleh Layanan Informasi Bencana	Persen	100
5	Jumlah Warga Negara yang Memperoleh Layanan Pencegahan dan Kesiapsiagaan Bencana	Persen	100
6	Jumlah Warga Negara yang Memperoleh Layanan Penyelamatan dan Evakuasi Korban Bencana	Persen	99,26
7	Respon cepat kejadian Luar Biasa Penyakit/Wabah Zoonosis Prioritas	Persen	0
8	Rekapitulasi Penanganan Bencana Banjir di Kabupaten Bengkulu	Jumlah	27
9	Jumlah Kejadian Kebakaran Hutan	Jumlah	1
10	Jumlah Penanganan Kebakaran Hutan dan Lahan Menurut Kecamatan	Jumlah	105

Sumber : *Badan Penanggulangan Bencana Daerah Kabupaten Bengkulu*

Tabel 6.3.2 Jumlah Kejadian dan Penanganan Kebakaran Tahun 2022 s.d. 2023

No	Elemen Data	Satuan	2022	2023
(1)	(2)	(3)	(4)	(5)
1	Jumlah Kejadian dan Penanganan Kebakaran Pemukiman Se-Kabupaten Bengkalis Periode Januari s/d Desember	Jumlah	534	618
2	Persentase Warga Negara Yang Memperoleh Layanan Penyelamatan dan Evakuasi Korban Kebakaran	Persen	100	100
3	Cakupan Pelayanan Bencana Kebakaran Kabupaten/Kota	Persen	73	73
4	Tingkat Waktu Tanggap (Response time rate) Daerah Layanan Wilayah Manajemen Kebakaran (WMK)	Persen	91	88,64
5	Jumlah Sarana dan Prasaran Pelayanan Kebakaran	Jumlah	174	47

Sumber : Dinas Pemadam Kebakaran Kabupaten Bengkalis



Disusun oleh:
Bidang Statistik dan Persandian
Dinas Komunikasi, Informatika dan
Statistik Kabupaten Bengkulu Tengah



BAB VII PARIWISATA, BUDAYA DAN OLAHRAGA

Edisi **2024**

BAB VII

PARIWISATA, BUDAYA DAN OLAHRAGA

7.1 Pariwisata

Tabel 7.1.1 Jumlah Objek Wisata Per Kecamatan di Kabupaten Bengkulu Tahun 2020 – 2023

Elemen Data	2020	2021	2022	2023
(1)	(2)	(3)	(4)	(5)
Jumlah Objek Wisata Per Kecamatan di Kabupaten Bengkulu	60	60	61	66

Sumber : Dinas Pariwisata, Kebudayaan, Kepemudaan dan Olahraga Kabupaten Bengkulu

Tabel 7.1.2 Jumlah Wisatawan Per Objek Wisata Per Kecamatan di Kabupaten Bengkulu Tahun 2020 – 2023 (Wisatawan)

Elemen Data	2021	2022	2023
(1)	(2)	(3)	(4)
Jumlah Wisatawan Per Objek Wisata Per Kecamatan di Kabupaten Bengkulu	103.635	192.658	227.833

Sumber : Dinas Pariwisata, Kebudayaan, Kepemudaan dan Olahraga Kabupaten Bengkulu

Tabel 7.1.3 Jumlah Hotel Bintang di Kabupaten Bengkulu Tahun 2020 – 2023 (Hotel)

Hotel	2020	2021	2022	2023
(1)	(2)	(3)	(4)	(5)
Hotel Bintang	9	9	9	3
Hotel Non Bintang	14	14	14	36

Sumber : Dinas Pariwisata, Kebudayaan, Kepemudaan dan Olahraga Kabupaten Bengkulu

7.2 Kebudayaan

Tabel 7.2.1 Penyelenggaraan Festival Seni dan Budaya Tahun 2020 – 2022 (Kali)

Elemen Data	2020	2021	2022	2023
(1)	(2)	(3)	(4)	(5)
Penyelenggaraan Festival Seni dan Budaya	COVID	3	5	4

Sumber : Dinas Pariwisata, Kebudayaan, Kepemudaan dan Olahraga Kabupaten Bengkalis

Tabel 7.2.2 Benda, Situs dan Kawasan Cagar Budaya yang dilestarikan Tahun 2020 – 2023

Elemen Data	2020	2021	2022	2023
(1)	(2)	(3)	(4)	(5)
Benda, Situs dan Kawasan Cagar Budaya yang dilestarikan	24	24	24	34

Sumber : Dinas Pariwisata, Kebudayaan, Kepemudaan dan Olahraga Kabupaten Bengkalis

Tabel 7.2.3 Sarana Penyelenggaraan Seni dan Budaya Tahun 2020 – 2023

Elemen Data	2020	2021	2022	2023
(1)	(2)	(3)	(4)	(5)
Sarana Penyelenggaraan Seni dan Budaya	COVID	3	5	6

Sumber : Dinas Pariwisata, Kebudayaan, Kepemudaan dan Olahraga Kabupaten Bengkalis

Tabel 7.2.4 Jumlah Cagar Budaya yang dikelola secara Terpadu Tahun 2020 – 2023

Elemen Data	2020	2021	2022	2023
(1)	(2)	(3)	(4)	(5)
Jumlah Cagar Budaya yang dikelola secara Terpadu	41	41	46	52

Sumber : Dinas Pariwisata, Kebudayaan, Kepemudaan dan Olahraga Kabupaten Bengkalis

7.3 Pemuda dan Olahraga

Tabel 7.3.1 Jumlah Prestasi Olahraga Tahun 2020 – 2023 (Cabang)

Elemen Data	2020	2021	2022	2023
(1)	(2)	(3)	(4)	(5)
Jumlah Prestasi Olahraga	12	14	26	24

Sumber : Dinas Pariwisata, Kebudayaan, Kepemudaan dan Olahraga Kabupaten Bengkalis

Tabel 7.3.2 Persentase Wirausaha Muda Tahun 2020 – 2023 (Persen)

Elemen Data	2020	2021	2022	2023
(1)	(2)	(3)	(4)	(5)
Persentase Wirausaha Muda	N/A	N/A	0,33	0,78

Sumber : Dinas Pariwisata, Kebudayaan, Kepemudaan dan Olahraga Kabupaten Bengkalis

Tabel 7.3.3 Persentase Organisasi Pemuda yang Aktif Tahun 2020 – 2023 (Persen)

Elemen Data	2020	2021	2022	2023
(1)	(2)	(3)	(4)	(5)
Persentase Organisasi Pemuda yang Aktif	31	31	0,86	85

Sumber : Dinas Pariwisata, Kebudayaan, Kepemudaan dan Olahraga Kabupaten Bengkalis

Tabel 7.3.4 Jumlah Atlet Berprestasi Tahun 2020 – 2023 (Orang)

Elemen Data	2020	2021	2022	2023
(1)	(2)	(3)	(4)	(5)
Jumlah Atlet Berprestasi	39	75	101	87

Sumber : Dinas Pariwisata, Kebudayaan, Kepemudaan dan Olahraga Kabupaten Bengkalis



Disusun oleh:
Bidang Statistik dan Persandian
Dinas Komunikasi, Informatika dan
Statistik Kabupaten Bengkulu



BAB VIII PENDIDIKAN

Edisi **2024**

BAB VIII

PENDIDIKAN

8.1 Pendidikan

8.1.1 Pendidikan Anak Usia Dini

Tabel 8.1.1 Jumlah TK, KB, SPS, TPA Kabupaten Bengkalis Tahun 2023

No	Kecamatan	TK		KB		SPS	
		N	S	N	S	N	S
(1)	(2)	(3)	(4)	(5)	(6)	(7)	(8)
1	Bengkalis	3	24	0	44	0	4
2	Bantan	3	21	0	27	0	5
3	Bukit Batu	1	8	0	12	0	0
4	Siak Kecil	1	7	0	23	0	1
5	Rupat	1	14	0	22	0	0
6	Rupat Utara	1	3	0	5	0	0
7	Mandau	1	47	0	12	0	0
8	Pinggir	1	36	0	12	0	0
9	Bandar Laksamana	1	7	0	8	0	0
10	Bathin Solapan	0	30	0	8	0	0
11	Talang Muandau	0	13	0	5	0	0
TOTAL		13	210	0	178	0	10

Lanjutan Tabel 8.1.1

No	Kecamatan	TPA		Jumlah		Total
		N	S	N	S	
(1)	(2)	(9)	(10)	(11)	(12)	(13)
1	Bengkalis	0	4	3	76	79
2	Bantan	0	0	3	53	56
3	Bukit Batu	0	0	1	20	21
4	Siak Kecil	0	0	1	31	32
5	Rupat	0	0	1	36	37
6	Rupat Utara	0	0	1	8	9
7	Mandau	0	2	1	61	62
8	Pinggir	0	0	1	48	49
9	Bandar Laksamana	0	0	1	15	16
10	Bathin Solapan	0	1	0	39	39
11	Talang Muandau	0	0	0	18	18
TOTAL		0	7	13	405	418

Sumber : Dinas Pendidikan Kabupaten Bengkalis

Tabel 8.1.2 Jumlah Guru PAUD, Siswa dan Ruang Kelas Kabupaten Bengkalis Tahun 2023

No	Kecamatan	Guru PAUD		Jumlah Guru Paud	Siswa	
		N	S		N	S
(1)	(2)	(3)	(4)	(5)	(6)	(7)
1	Bengkalis	51	320	371	361	2.122
2	Bantan	36	194	230	185	1.302
3	Bukit Batu	13	78	91	91	484
4	Siak Kecil	13	134	147	104	829
5	Rupat	10	129	139	83	1.128
6	Rupat Utara	6	21	27	51	110
7	Mandau	10	217	227	87	2.390
8	Pinggir	5	104	109	44	1.409
9	Bandar Laksamana	9	58	67	45	546
10	Bathin Solapan	0	117	117	0	1.293
11	Talang Muandau	0	42	42	0	568
TOTAL		153	1.414	1.567	1.051	12.181

Lanjutan Tabel 8.1.2

No	Kecamatan	Jumlah Siswa	Ruang Kelas		Jumlah Ruang Kelas
			N	S	
(1)	(2)	(8)	(9)	(10)	(11)
1	Bengkalis	2.483	37	216	253
2	Bantan	1.487	15	122	137
3	Bukit Batu	575	13	55	68
4	Siak Kecil	933	6	105	111
5	Rupat	1.211	4	88	92
6	Rupat Utara	161	3	19	22
7	Mandau	2.477	7	236	243
8	Pinggir	1.453	3	109	112
9	Bandar Laksamana	591	4	32	36
10	Bathin Solapan	1.293	0	124	124
11	Talang Muandau	568	0	43	43
TOTAL		13.232	92	1.149	1.241

Sumber : Dinas Pendidikan Kabupaten Bengkalis

8.1.1.1 Taman Kanak-Kanak (TK)

Tabel 8.1.3 Jumlah TK Negeri dan Swasta Menurut Kecamatan di Kabupaten Bengkalis Tahun 2019 – 2023

No	Kecamatan	2019			2020		
		N	S	J	N	S	J
(1)	(2)	(3)	(4)	(5)	(6)	(7)	(8)
1	Bengkalis	3	18	21	3	19	22
2	Bantan	2	18	20	3	18	21
3	Bukit Batu	1	9	10	1	7	8
4	Mandau	0	49	49	1	48	49
5	Rupat	1	13	14	1	14	15
6	Rupat Utara	0	5	5	0	5	5
7	Siak Kecil	1	6	7	1	6	7
8	Pinggir	0	33	33	0	33	33
9	Bandar Laksamana	0	6	6	0	7	7
10	Talang Muandau	0	10	10	0	13	13
11	Bathin Solapan	0	30	30	0	31	31
Kabupaten Bengkalis		8	197	205	10	201	211

Lanjutan Tabel 8.1.3

No	Kecamatan	2021			2022		
		N	S	J	N	S	J
(1)	(2)	(9)	(10)	(11)	(12)	(13)	(14)
1	Bengkalis	3	19	22	3	21	24
2	Bantan	3	19	22	3	19	22
3	Bukit Batu	1	7	8	1	8	9
4	Mandau	1	48	49	1	49	50
5	Rupat	1	14	15	1	14	15
6	Rupat Utara	0	5	5	0	5	5
7	Siak Kecil	1	6	7	1	6	7
8	Pinggir	0	33	33	0	36	36
9	Bandar Laksamana	0	7	7	0	7	7
10	Talang Muandau	0	13	13	0	13	13
11	Bathin Solapan	0	31	31	0	31	31
Kabupaten Bengkalis		10	202	212	10	209	219

Lanjutan Tabel 8.1.3

No	Kecamatan	2023		
		N	S	J
(1)	(2)	(15)	(16)	(17)
1	Bengkalis	3	24	27
2	Bantan	3	21	24
3	Bukit Batu	1	8	9
4	Mandau	1	47	48
5	Rupat	1	14	15
6	Rupat Utara	1	3	4
7	Siak Kecil	1	7	8
8	Pinggir	1	36	37
9	Bandar Laksamana	1	7	8
10	Talang Muandau	0	13	13
11	Bathin Solapan	0	30	30
Kabupaten Bengkalis		13	210	223

Sumber : Dinas Pendidikan Kabupaten Bengkalis

8.1.1.2 Raudhatul Athfal (RA)

Tabel 8.1.4 Jumlah Raudhatul Athfal, Siswa RA, Guru Dan Ruang Kelas Dilingkungan Kantor Kementerian Agama Kabupaten Bengkalis Tahun 2023

No	Kecamatan	RA	Jumlah Siswa RA		
			L	P	Jmlh
(1)	(2)	(3)	(4)	(5)	(6)
1	Bengkalis	5	67	85	152
2	Bantan	6	77	64	141
3	Bukit Batu	-	-	-	-
4	Mandau	15	380	363	743
5	Rupat	-	-	-	-
6	Rupat Utara	-	-	-	-
7	Siak Kecil	1	22	34	56
8	Pinggir	5	119	113	232
9	Bandar Laksamana	1	24	21	45
10	Talang Muandau	1	31	34	65
11	Bathin Solapan	8	265	221	486
Kabupaten Bengkalis		42	985	935	1920

Lanjutan

No	Kecamatan	Jumlah Guru RA			Jumlah Ruang Kelas
		L	P	Jmlh	
(1)	(2)	(7)	(8)	(9)	(10)
1	Bengkalis	1	19	20	14
2	Bantan	0	27	27	17
3	Bukit Batu	-	-	-	-
4	Mandau	4	76	80	59
5	Rupat	-	-	-	-
6	Rupat Utara	-	-	-	-
7	Siak Kecil	1	4	5	8
8	Pinggir	0	16	16	19
9	Bandar Laksamana	0	3	3	4
10	Talang Muandau	0	1	1	9
11	Bathin Solapan	0	12	12	24
Kabupaten Bengkalis		6	158	164	154

Sumber : Kantor Kementerian Agama Kabupaten Bengkalis

8.1.2 Pendidikan Dasar

8.1.2.1 Sekolah Dasar (SD)

Tabel 8.1.5 Jumlah Sekolah SD Negeri dan Swasta Menurut Kecamatan di Kabupaten Bengkulu Tahun 2019 – 2021, dan 2023

No	Kecamatan	2019			2020		
		N	S	J	N	S	J
(1)	(2)	(3)	(4)	(5)	(6)	(7)	(8)
1	Bengkalis	56	4	60	56	4	60
2	Bantan	32	0	32	33	0	33
3	Bukit Batu	18	2	20	18	2	20
4	Mandau	50	16	66	50	18	68
5	Rupat	33	3	36	33	4	37
6	Rupat Utara	12	8	20	12	2	14
7	Siak Kecil	21	0	21	21	0	21
8	Pinggir	23	3	26	24	4	28
9	Bandar Laksamana	13	0	13	13	0	13
10	Talang Muandau	19	0	19	19	0	19
11	Bathin Solapan	34	6	40	35	9	44
Kabupaten Bengkulu		311	42	353	314	43	357

Lanjutan Tabel 8.1.5

No	Kecamatan	2021			2023		
		N	S	J	N	S	J
(1)	(2)	(9)	(10)	(11)	(12)	(13)	(14)
1	Bengkalis	56	5	61	56	6	62
2	Bantan	33	0	33	33	0	33
3	Bukit Batu	18	2	20	18	3	21
4	Mandau	50	18	68	49	16	65
5	Rupat	35	4	39	35	4	39
6	Rupat Utara	12	2	14	12	2	14
7	Siak Kecil	21	0	21	21	1	22
8	Pinggir	24	4	28	24	4	28
9	Bandar Laksamana	13	0	13	13	1	14
10	Talang Muandau	19	0	19	19	0	19
11	Bathin Solapan	35	9	44	36	10	46
Kabupaten Bengkulu		316	44	360	316	47	363

Sumber : Dinas Pendidikan Kabupaten Bengkulu

Tabel 8.1.6 Jumlah Sekolah, Guru, Siswa, Ruang Kelas, Rombel, Labor dan Akreditasi SD Kabupaten Bengkalis Tahun 2023

No	Kecamatan	GURU		Jumlah Guru SD
		N	S	
(1)	(2)	(3)	(4)	(5)
1	Bengkalis	758	119	877
2	Bantan	361	0	361
3	Bukit Batu	196	36	232
4	Siak Kecil	217	9	226
5	Rupat	387	16	403
6	Rupat Utara	133	15	148
7	Mandau	797	347	1.144
8	Pinggir	364	92	456
9	Bandar Laksamana	163	4	167
10	Bathin Solapan	663	92	755
11	Talang Muandau	229	0	229
TOTAL		4.268	730	4.998

Lanjutan Tabel 8.1.6

No	Kecamatan	SISWA		Jumlah Siswa SD
		N	S	
(1)	(2)	(6)	(7)	(8)
1	Bengkalis	8.669	1.734	10.403
2	Bantan	4.125	0	4.125
3	Bukit Batu	2.148	542	2.690
4	Siak Kecil	3.115	120	3.235
5	Rupat	4.692	445	5.137
6	Rupat Utara	2.062	250	2.312
7	Mandau	12.558	5.213	17.771
8	Pinggir	6.346	1.497	7.843
9	Bandar Laksamana	2.433	32	2.465
10	Bathin Solapan	12.531	1.693	14.224
11	Talang Muandau	4.558	0	4.558
TOTAL		63.237	11.526	74.763

Lanjutan Tabel 8.1.6

No	Kecamatan	RUANG KELAS SD		Jumlah Ruang Kelas SD	Jumlah Rombel SD
		N	S		
(1)	(2)	(12)	(13)	(14)	(15)
1	Bengkalis	479	46	525	511
2	Bantan	285	0	285	234
3	Bukit Batu	157	30	187	152
4	Siak Kecil	201	7	208	157
5	Rupat	348	23	371	274
6	Rupat Utara	130	12	142	110
7	Mandau	475	240	715	773
8	Pinggir	348	68	416	327
9	Bandar Laksamana	129	4	133	111
10	Bathin Solapan	445	73	518	558
11	Talang Muandau	217	0	217	186
TOTAL		3.214	503	3.717	3.393

Lanjutan Tabel 8.1.6

No	Kecamatan	LABOR SD		Jumlah Labor SD
		N	S	
(1)	(2)	(16)	(17)	(18)
1	Bengkalis	8	1	9
2	Bantan	11	0	11
3	Bukit Batu	1	2	3
4	Siak Kecil	1	0	1
5	Rupat	0	1	1
6	Rupat Utara	2	0	2
7	Mandau	2	19	21
8	Pinggir	10	5	15
9	Bandar Laksamana	0	0	0
10	Bathin Solapan	2	2	4
11	Talang Muandau	0	0	0
TOTAL		37	30	67

Lanjutan Tabel 8.1.6

No	Kecamatan	AKRADITASI			
		N		S	
		SUDAH	BELUM	SUDAH	BELUM
(1)	(2)	(19)	(20)	(21)	(22)
1	Bengkalis	56	0	4	2
2	Bantan	33	0	0	0
3	Bukit Batu	18	0	1	2
4	Siak Kecil	21	0	0	1
5	Rupat	35	0	3	1
6	Rupat Utara	12	0	1	1
7	Mandau	49	0	16	0
8	Pinggir	24	0	4	0
9	Bandar Laksamana	12	1	0	1
10	Bathin Solapan	36	0	5	5
11	Talang Muandau	19	0	0	0
TOTAL		315	1	34	13

Sumber : Dinas Pendidikan Kabupaten Bengkalis

8.1.2.2 Madrasah Ibtidaiyah (MI)

Tabel 8.1.7 Jumlah Madrasah Ibtidaiyah Negeri (Min), Siswa, Mi, Guru, Laboratorium Dan Ruang Kelas di Lingkungan Kantor Kementerian Agama Kabupaten Bengkalis Tahun 2023

NO	Kecamatan	Jumlah MI	JUMLAH SISWAMI Negeri		
			L	P	J
(1)	(2)	(3)	(4)	(5)	(6)
1	Bengkalis	1	267	217	484
2	Bantan	-	-	-	-
3	Bukit Batu	-	-	-	-
4	Mandau	-	-	-	-
5	Rupat	-	-	-	-
6	Rupat Utara	-	-	-	-
7	Siak Keci;	-	-	-	-
8	Pinggir	-	-	-	-
9	Bandar Laksmana	-	-	-	-
10	Talang Muandau	-	-	-	-
11	Bathin solapan	-	-	-	-
TOTAL		1	267	217	484

Lanjutan Tabel 8.1.7

NO	Kecamatan	JUMLAH Guru MI			Jumlahg Guru PNS			RUANG KELAS
		L	P	J	L	P	J	
(1)	(2)	(7)	(8)	(9)	(7)	(8)	(9)	(10)
1	Bengkalis	7	26	33	3	7	10	32
2	Bantan	-	-	-	-	-	-	-
3	Bukit Batu	-	-	-	-	-	-	-
4	Mandau	-	-	-	-	-	-	-
5	Rupat	-	-	-	-	-	-	-
6	Rupat Utara	-	-	-	-	-	-	-
7	Siak Keci;	-	-	-	-	-	-	-
8	Pinggir	-	-	-	-	-	-	-
9	Bandar Laksmana	-	-	-	-	-	-	-
10	Talang Muandau	-	-	-	-	-	-	-
11	Bathin solapan	-	-	-	-	-	-	-
TOTAL		7	26	33	3	7	10	32

Sumber : Kantor Kementerian Agama Kabupaten Bengkalis

8.1.2.3 Sekolah Menengah Pertama (SMP)

Tabel 8.1.8 Jumlah Sekolah SMP Negeri dan Swasta Menurut Kecamatan di Kabupaten Bengkalis Tahun 2019 – 2021, dan 2023

No	Kecamatan	2019			2020		
		N	S	J	N	S	J
(1)	(2)	(3)	(4)	(5)	(6)	(7)	(8)
1	Bengkalis	11	4	15	11	5	16
2	Bantan	8	0	8	8	0	8
3	Bukit Batu	4	2	6	4	2	6
4	Mandau	11	10	21	11	11	22
5	Rupat	10	1	11	10	1	11
6	Rupat Utara	3	1	4	4	0	4
7	Siak Kecil	5	1	6	5	1	6
8	Pinggir	9	5	14	9	6	15
9	Bandar Laksamana	4	0	4	4	0	4
10	Talang Muandau	6	0	6	6	0	6
11	Bathin Solapan	9	3	12	9	3	12
Kabupaten Bengkalis		80	27	107	81	29	110

Lanjutan Tabel 8.1.8

No	Kecamatan	2021			2023		
		N	S	J	N	S	J
(1)	(2)	(9)	(10)	(11)	(12)	(13)	(14)
1	Bengkalis	11	5	16	11	7	18
2	Bantan	8	0	8	8	0	8
3	Bukit Batu	4	2	6	4	3	7
4	Mandau	11	11	22	11	10	21
5	Rupat	10	1	11	11	1	12
6	Rupat Utara	3	1	4	3	1	4
7	Siak Kecil	5	1	6	6	1	7
8	Pinggir	9	6	15	9	7	16
9	Bandar Laksamana	4	0	4	4	0	4
10	Talang Muandau	6	0	6	6	0	6
11	Bathin Solapan	9	3	12	10	3	13
Kabupaten Bengkalis		80	30	110	83	33	116

Sumber : Dinas Pendidikan Kabupaten Bengkalis

Tabel 8.1.9 Jumlah Sekolah, Guru, Siswa, Ruang Kelas, Labor, dan Akreditasi SMP Kabupaten Bengkalis Tahun 2023

No	Kecamatan	GURU		Jumlah Guru SMP
		N	S	
(1)	(2)	(3)	(4)	(5)
1	Bengkalis	267	89	356
2	Bantan	128	0	128
3	Bukit Batu	65	22	87
4	Siak Kecil	81	14	95
5	Rupat	153	0	153
6	Rupat Utara	48	5	53
7	Mandau	454	142	596
8	Pinggir	189	125	314
9	Bandar Laksamana	49	0	49
10	Bathin Solapan	261	34	295
11	Talang Muandau	79	0	79
TOTAL		1.774	431	2.205

Lanjutan Tabel 8.1.9

No	Kecamatan	SISWA		Jumlah Siswa SMP
		N	S	
(1)	(2)	(6)	(7)	(8)
1	Bengkalis	2.560	1.104	3.664
2	Bantan	1.092	0	1.092
3	Bukit Batu	719	289	1.008
4	Siak Kecil	827	49	876
5	Rupat	1.657	0	1.657
6	Rupat Utara	623	88	711
7	Mandau	6.898	1.346	8.244
8	Pinggir	2.239	2.098	4.337
9	Bandar Laksamana	609	0	609
10	Bathin Solapan	3.865	413	4.278
11	Talang Muandau	1.131	0	1.131
TOTAL		22.220	5.387	27.607

Lanjutan Tabel 8.1.9

No	Kecamatan	RUANG KELAS SMP		Jumlah Ruang Kelas SMP
		N	S	
(1)	(2)	(9)	(10)	(11)
1	Bengkalis	174	46	220
2	Bantan	94	0	94
3	Bukit Batu	71	9	80
4	Siak Kecil	52	3	55
5	Rupat	78	3	81
6	Rupat Utara	26	3	29
7	Mandau	260	79	339
8	Pinggir	102	82	184
9	Bandar Laksamana	33	0	33
10	Bathin Solapan	134	20	154
11	Talang Muandau	57	0	57
TOTAL		1.081	245	1.326

Lanjutan Tabel 8.1.9

No	Kecamatan	LABOR SMP		Jumlah Labor SMP
		N	S	
(1)	(2)	(12)	(13)	(14)
1	Bengkalis	31	5	36
2	Bantan	19	0	19
3	Bukit Batu	11	0	11
4	Siak Kecil	10	0	10
5	Rupat	15	0	15
6	Rupat Utara	3	2	5
7	Mandau	24	19	43
8	Pinggir	18	8	26
9	Bandar Laksamana	4	0	4
10	Bathin Solapan	16	3	19
11	Talang Muandau	4	0	4
TOTAL		155	37	192

Lanjutan Tabel 8.1.9

No	Kecamatan	AKRADITASI			
		N		S	
		Sudah	Belum	Sudah	Belum
(1)	(2)	(15)	(16)	(17)	(18)
1	Bengkalis	11	0	6	1
2	Bantan	8	0	0	0
3	Bukit Batu	4	0	1	2
4	Siak Kecil	5	1	1	1
5	Rupat	10	1	0	1
6	Rupat Utara	3	0	1	0
7	Mandau	11	0	10	0
8	Pinggir	9	0	6	1
9	Bandar Laksamana	4	0	0	0
10	Bathin Solapan	10	0	3	0
11	Talang Muandau	6	0	0	0
TOTAL		81	2	28	6

Sumber : Dinas Pendidikan Kabupaten Bengkalis

8.1.2.4 Madrasah Tsanawiyah (MTs)

Tabel 8.1.10 Jumlah Madrasah Tsanawiyah Negeri (MTsN) , Siswa Mts, Guru, Laboratorium Dan Ruang Kelas Di Lingkungan Kantor Kementerian Agama Kabupaten Bengkalis Tahun 2023

NO	Kecamatan	Jumlah MTS NEGERI	JUMLAH SISWA MTS NEGERI		
			L	P	J
(1)	(2)	(3)	(4)	(5)	(6)
1	Bengkalis	1	358	410	768
2	Bantan	1	99	102	201
3	Bukit Batu	1	117	118	235
4	Mandau	-	-	-	-
5	Rupat	1	92	113	205
6	Rupat Utara	-	-	-	-
7	Siak Keci;	-	-	-	-
8	Pinggir	-	-	-	-
9	Bandar Laksmana	-	-	-	-
10	Talang Muandau	-	-	-	-
11	Bathin solapan	1	230	219	449
TOTAL		5	896	962	1858

Lanjutan

NO	Kecamatan	Jumlah Guru PNS			Ruang Kelas	Jumlah Labor
		L	P	J		
(1)	(2)	(7)	(8)	(9)	(10)	(11)
1	Bengkalis	10	30	40	26	2
2	Bantan	7	9	16	12	1
3	Bukit Batu	1	7	8	13	2
4	Mandau	-	-	-	-	-
5	Rupat	1	0	1	9	0
6	Rupat Utara	-	-	-	-	-
7	Siak Keci;	-	-	-	-	-
8	Pinggir	-	-	-	-	-
9	Bandar Laksmana	-	-	-	-	-
10	Talang Muandau	-	-	-	-	-
11	Bathin solapan	0	5	5	10	1
TOTAL		19	51	70	70	6

Sumber : Kantor Kementerian Agama Kabupaten Bengkalis

8.1.3 Angka Partisipasi Kasar (APK), Angka Partisipasi Murni (APM) dan Angka Partisipasi Sekolah (APS)

Tabel 8.1.11 APK, APM, dan APS PAUD, SD, SMP Kabupaten Bengkalis Tahun 2023

No	Kecamatan	APK		
		PAUD	SD	SMP
(1)	(2)	(3)	(4)	(5)
1	Bengkalis	51,5	99,7	70,9
2	Bantan	63,3	82,6	46,1
3	Bukit Batu	49,6	99,7	77,7
4	Mandau	27,8	90,3	82,3
5	Rupat	53,2	103,3	72,7
6	Rupat Utara	16,3	105,8	68,7
7	Siak Kecil	60,2	96,3	57,5
8	Pinggir	32,3	80,4	88,7
9	Bandar Laksamana	53,1	103,1	49,9
10	Talang Muandau	26,6	100,4	51,5
11	Bathin Solapan	19,3	97,8	59,4

Lanjutan Tabel 8.1.11

No	Kecamatan	APM		
		PAUD	SD	SMP
(1)	(2)	(6)	(7)	(8)
1	Bengkalis	43,0	91,2	59,6
2	Bantan	48,3	74,9	38,5
3	Bukit Batu	46,7	91,7	64,9
4	Mandau	26,0	84,1	71,7
5	Rupat	45,6	93,1	59,2
6	Rupat Utara	14,1	93,5	53,5
7	Siak Kecil	50,6	88,1	50,4
8	Pinggir	29,4	74,0	76,7
9	Bandar Laksamana	48,6	94,5	41,4
10	Talang Muandau	24,9	93,0	43,9
11	Bathin Solapan	17,8	90,3	51,0

Lanjutan Tabel 8.1.11

No	Kecamatan	APS		
		PAUD	SD	SMP
(1)	(2)	(9)	(10)	(11)
1	Bengkalis	58,9	96,1	61,8
2	Bantan	59,3	77,8	43,5
3	Bukit Batu	60,5	96,5	69,6
4	Mandau	36,4	87,9	75,5
5	Rupat	62,9	97,4	63,7
6	Rupat Utara	32,2	96,4	62,0
7	Siak Kecil	63,9	90,0	54,7
8	Pinggir	38,9	78,4	82,5
9	Bandar Laksamana	60,9	97,2	46,7
10	Talang Muandau	34,1	94,8	50,3
11	Bathin Solapan	28,5	93,1	56,7

Sumber : Dinas Pendidikan Kabupaten Bengkalis

8.2 Kualifikasi Guru

Tabel 8.2.1 Jumlah Guru S1/D-IV pada PAUD, SD, dan SMP Kabupaten Bengkalis Tahun 2023

No	Kecamatan	Guru S1/D-IV Negeri dan Swasta	
		PAUD	SDN DAN SWASTA
(1)	(2)	(3)	(4)
1	Bengkalis	182	737
2	Bantan	116	322
3	Bukit Batu	40	215
4	Siak Kecil	57	215
5	Rupat	30	365
6	Rupat Utara	14	128
7	Mandau	148	1.034
8	Pinggir	42	407
9	Bandar Laksamana	21	149
10	Bathin Solapan	50	679
11	Talang Muandau	1	188
Kabupaten Bengkalis		701	4.439

Lanjutan Tabel 8.2.1

No	Kecamatan	Guru S1/D-IV Negeri dan Swasta	Jumlah Guru S1/D-IV
		SMP	
(1)	(2)	(5)	(6)
1	Bengkalis	299	1.218
2	Bantan	114	552
3	Bukit Batu	81	336
4	Siak Kecil	83	355
5	Rupat	144	539
6	Rupat Utara	47	189
7	Mandau	559	1.741
8	Pinggir	296	745
9	Bandar Laksamana	45	215
10	Bathin Solapan	273	1.002
11	Talang Muandau	78	267
Kabupaten Bengkalis		2.019	7.159

Sumber : Dinas Pendidikan Kabupaten Bengkalis

Tabel 8.2.2 Jumlah Guru Sertifikasi pada PAUD, SD dan SMP Kabupaten Bengkalis Tahun 2023

No	Kecamatan	Guru Sertifikasi Negeri dan Swasta			Jumlah Guru Sertifikasi
		PAUD	SD	SMP	
(1)	(2)	(3)	(4)	(5)	(6)
1	Bengkalis	27	241	157	425
2	Bantan	13	167	60	240
3	Bukit Batu	5	92	37	134
4	Siak Kecil	0	97	36	133
5	Rupat	1	183	43	227
6	Rupat Utara	0	41	20	61
7	Mandau	76	481	306	863
8	Pinggir	17	217	126	360
9	Bandar Laksamana	0	62	20	82
10	Bathin Solapan	19	276	121	416
11	Talang Muandau	0	58	23	81
Jumlah		158	1.915	949	3.022

Sumber : Dinas Pendidikan Kabupaten Bengkalis

8.3 Penelitian dan Pengembangan

Tabel 8.3.1 Data sektoral penelitian dan pengembangan Kabupaten Bengkulu Tahun 2022 s.d. Tahun 2023.

No	Elemen/ Sub Elemen/ Parameter/ Indikator Data	2022	2023
(1)	(2)	(3)	(4)
1	Jumlah Penelitian dan Pengembangan di Kabupaten Bengkulu	3	11
2	Persentase Hasil Penelitian dan Pengembangan yang dimanfaatkan oleh Perangkat Daerah	67%	20%
3	Indeks Inovasi Daerah	44,17	42,59
4	Jumlah Inovasi Daerah Berdasarkan Inovasi per Bidang Urusan di Kabupaten Bengkulu	24	27
5	Persentase implementasi rencana kelitbangan		20%
6	Persentase pemanfaatan hasil kelitbangan		36,36%
7	Persentase perangkat daerah yang difasilitasi dalam penerapan inovasi daerah		28,26%

Sumber : Badan Penelitian dan Pengembangan Kabupaten Bengkulu

8.4 Perpustakaan dan Kearsipan

Tabel 8.4.1 Koleksi Buku di Perpustakaan Umum Daerah Kabupaten Bengkulu Tahun 2016 – 2022 (Eksamplar)

Tahun	Koleksi Buku di Perpustakaan Umum Daerah Kabupaten Bengkulu
(1)	(2)
2016	9.700
2017	1.000
2018	4.400
2019	6.700
2020	6.700
2021	154.045
2022	155.723
2023	153.182

Sumber : Dinas Perpustakaan dan Kearsipan Kabupaten Bengkulu

Tabel 8.4.2 Jumlah Rata-Rata Pengunjung Perpustakaan/Tahun, Tahun 2016 – 2023 (Orang)

Tahun	Jumlah Rata-Rata Pengunjung Perpustakaan/Tahun
(1)	(2)
2016	11.819
2017	1.387
2018	6.686
2019	906
2020	33.681
2021	91.172
2022	273.573
2023	38.371

Sumber : Dinas Perpustakaan dan Kearsipan Kabupaten Bengkulu

Tabel 8.4.3 Jumlah Taman Bacaan Masyarakat Per kecamatan di Kabupaten Bengkulu Tahun 2020 – 2022 (Taman bacaan)

Elemen Data	Jumlah Taman Bacaan Masyarakat Per kecamatan di Kabupaten Bengkulu
(1)	(2)
2020	2
2021	3
2022	3
2023	7

Sumber : Dinas Perpustakaan dan Kearsipan Kabupaten Bengkulu

Tabel 8.4.4 Persentase Perangkat Daerah yang Mengelola Arsip Secara Baku Tahun 2016 – 2023 (Persen)

Elemen Data	Persentase Perangkat Daerah yang Mengelola Arsip Secara Baku
(1)	(2)
2016	61,8
2017	6,8
2018	56,2

Elemen Data	Persentase Perangkat Daerah yang Mengelola Arsip Secara Baku
(1)	(2)
2019	80
2020	80
2021	80
2022	80
2023	96

Sumber : Dinas Perpustakaan dan Kearsipan Kabupaten Bengkalis



Kabupaten
Bengkalis
germasa
Berkarya, Menghidupkan Harapan

Disusun oleh:
Bidang Statistik dan Persandian
Dinas Komunikasi, Informatika dan
Statistik Kabupaten Bengkalis



BAB IX KESEHATAN

Edisi **2024**

BAB IX

KESEHATAN

9.1 Rumah Sakit Umum Daerah

9.1.1 Rumah Sakit Umum Daerah Bengkulu

Tabel 9.1.1 Jumlah tenaga kesehatan di RSUD Bengkulu Tahun 2016 – 2023 (Orang)

Tahun	Jumlah tenaga kesehatan di RSUD Bengkulu (Orang)
(1)	(2)
2023	404
2022	412
2021	398
2020	406
2019	380
2018	254
2017	265
2016	267

Sumber : RSUD Bengkulu

Tabel 9.1.2 Jumlah dokter di RSUD Kabupaten Bengkulu Tahun 2016 – 2023 (Orang)

Tahun	Jumlah dokter di RSUD Kabupaten Bengkulu (Orang)
(1)	(2)
2023	55
2022	60
2021	57
2020	51
2019	53
2018	42
2017	43
2016	45

Sumber : RSUD Bengkulu

Tabel 9.1.3 Jumlah tempat tidur RSUD Bengkalis Tahun 2016 – 2022 (Tempat Tidur)

Tahun	Jumlah tempat tidur RSUD Bengkalis (Tempat Tidur)
(1)	(2)
2023	207
2022	207
2021	202
2020	231
2019	167
2018	167
2017	167
2016	164

Sumber : RSUD Bengkalis

Tabel 9.1.4 Jumlah pasien rawat inap, rawat jalan dan instalasi gawat darurat (IGD) RSUD Bengkalis Tahun 2016 – 2023

Tahun	Rawat inap (Orang)	Rawat jalan (Orang)	Instalasi gawat darurat (Orang)	Jumlah
(1)	(2)	(3)	(4)	(5)
2023	850	6.700	1.580	9.130
2022	8.861	60.832	15.190	84.883
2021	7.745	47.557	11.824	67.126
2020	8.060	5.380	11.542	24.982
2019	8.953	53.383	15.451	77.787
2018	8.955	53.399	13.347	75.701
2017	8.706	45.149	12.626	66.481
2016	12.565	12.664	13.128	38.357

Sumber : RSUD Bengkalis

Tabel 9.1.5 Jumlah bayi lahir, kematian bayi dan bayi gizi buruk di RSUD Bengkalis Tahun 2016 – 2022 (Orang)

Tahun	Bayi Lahir	Kematian Bayi <48 jam	Kematian Bayi >48 jam	Bayi Gizi Buruk
(1)	(2)	(3)	(4)	(5)
2023	1.403	24		0
2022	1.268	8	12	3
2021	1.407	16	12	0
2020	1.523	11	22	0

Tahun	Bayi Lahir	Kematian Bayi <48 jam	Kematian Bayi >48 jam	Bayi Gizi Buruk
(1)	(2)	(3)	(4)	(5)
2019	1.407	13	11	1
2018	1.259	7	11	0
2017	1.001	5	3	0
2016	908	3	2	0

Sumber : RSUD Bengkalis

Tabel 9.1.6 Indeks kepuasan masyarakat (IKM), Status akreditasi, dan Cost Recovery Rate RSUD Bengkalis Tahun 2016 – 2022

Tahun	Indeks Kepuasan Masyarakat (IKM)	Status akreditasi rumah sakit	Cost Recovery Rate (Persen)
(1)	(2)	(3)	(4)
2023	91,19	Paripurna	43,19
2022	92,35	Paripurna	44
2021	77,11	Paripurna	33,29
2020	87,72	Paripurna	37,53
2019	69,63	Paripurna	29,81
2018	81,25	Paripurna	47,42
2017	88,33	Paripurna	24,75
2016	78,15	Belum Terakreditasi	32,45

Sumber : RSUD Bengkalis

Tabel 9.1.7 Jumlah 10 Kasus Penyakit terbesar Rawat Inap RSUD Bengkalis Tahun 2023 (Kasus)

No	Penyakit	2023
(1)	(2)	(3)
1	Diabetes Melitus	441
2	Pneumonia	375
3	Chronic Kidney Disease	354
4	Stt	327
5	Cerebral Infraction	197
6	Hypertensive Heart Disease	151
7	Dyspepsia	123
8	Heart Disease	120
9	Gea	114
10	Appendicitis Acute	113

Tabel 9.1.8 Jumlah 10 Kasus Penyakit terbesar Rawat Jalan RSUD Bengkalis Tahun 2023 (Kasus)

No	Penyakit	2023
(1)	(2)	(3)
1	Hypertensive Heart Disease	5.256
2	Diabetes Melitus	4.437
3	Chronic Kidney Disease	4.414
4	Low Back Pain	4.251
5	Spesific Developmental Disorders Of Speech And Language	1.931
6	Sequele Stroke	1.887
7	Heart Disease	1.407
8	Pulpitis	897
9	Myalgia	863
10	Autis	854

Sumber : RSUD Bengkalis

Tabel 9.1.9 Jumlah pasien berdasarkan jenis jaminan Kesehatan Tahun 2016 – 2022 (Orang)

Tahun	Umum	BPJS		
		PBI	NON PBI	(5)=(3)+(4)
(1)	(2)	(3)	(4)	(5)
2023	132	1.020	424	1.444
2022	3.308	14.997	29.483	44.480
2021	2.878	15.823	22.956	38.779
2020	29.772	15.495	22.653	38.148
2019	4.899	7.380	40.698	48.078
2018	4.703	8.452	32.876	41.328

Lanjutan Tabel 9.1.9

Tahun	Jamkesda	Jampersal	In Health
(1)	(6)	(7)	(8)
2023	1		2
2022	881	0	49
2021	776	206	25
2020	606	394	38
2019	95	287	24
2018	164	152	0

Sumber : RSUD Bengkalis

9.1.2 Rumah Sakit Umum Daerah Kecamatan Mandau

Tabel 9.1.10 Jumlah Tenaga Kesehatan di RSUD Kecamatan Mandau Tahun 2019 - 2021 dan 2023 (Orang)

Tahun	Jumlah Tenaga Kesehatan di RSUD Kecamatan Mandau Tahun 2021 (Orang)
(1)	(2)
2019	368
2020	382
2021	392
2023	439

Sumber : RSUD Kecamatan Mandau

Tabel 9.1.11 Jumlah Dokter di RSUD Kecamatan Mandau Tahun 2019 - 2020, dan 2023 (Orang)

Tahun	Dokter Umum	Dokter Gigi	Dokter Spesialis	Dokter Sub Spesialis	Jumlah
(1)	(2)	(3)	(4)	(5)	(6)
2019	19	9	29		57
2020	25	10	33		68
2021	27	9	33		69
2023	24	6	38	1	69

Sumber : RSUD Kecamatan Mandau

Tabel 9.1.12 Data Tempat Tidur RSUD Kecamatan Mandau Tahun 2020 – 2023

Tahun	Jumlah Tempat Tidur
(1)	(2)
2020	112
2021	191
2022	194
2023	194

Sumber : RSUD Kecamatan Mandau

Tabel 9.1.13 Jumlah Pasien Rawat Inap, Rawat Jalan dan Instalasi Gawat Darurat (IGD) di RSUD Kecamatan Mandau Tahun 2019 s.d. 2021, dan 2023 (Pasien)

No.	Jumlah Pasien	2019	2020	2021	2023
(1)	(2)	(3)	(4)	(5)	(6)
1	Pasien Rawat Inap	9.419	6.797	7.444	10.502
2	Pasien Rawat Jalan	146.601	82.956	120.299	222.360
3	Pasien IGD	14.737	7.354	6.780	10.836

Sumber : RSUD Kecamatan Mandau

Tabel 9.1.14 Jumlah Bayi Lahir dan Kematian Bayi di RSUD Kecamatan Mandau Tahun 2019 s.d. 2021 (Jiwa)

Elemen Data	2022	2023
(1)	(2)	(3)
Jumlah Bayi Lahir Hidup	686	586
Jumlah Bayi Meninggal	15	13

Sumber : RSUD Kecamatan Mandau

Tabel 9.1.15 Indeks kepuasan masyarakat (IKM) dan Cost Recovery Rate RSUD Kecamatan Mandau Tahun 2016 – 2022

Tahun	Indeks Kepuasan Masyarakat (IKM)	Status akreditasi rumah sakit	Cost Recovery Rate (Persen)
(1)	(2)	(3)	(4)
2023	88,26	Paripurna	100
2022	88,7		87,61

Sumber : RSUD Kecamatan Mandau

Tabel 9.1.16 Jumlah Pasien Berdasarkan Jenis Jaminan Kesehatan Tahun 2022 - 2023 (Orang)

Jenis Jaminan Kesehatan	2022	2023
(1)	(2)	(3)
Pasien Umum	1.702	55.626
Pasien Askes / BPJS	6.517	142.241
Pasien Jamkesmas	1.073	65
Pasien Jampersal	0	13

Sumber : RSUD Kecamatan Mandau

9.2 Dokter dan Tenaga Kesehatan

Tabel 9.2.1 Jumlah Dokter Umum Dan Spesialis Berdasarkan Kecamatan Kabupaten Bengkalis Tahun 2023

No	Kecamatan	Puskesmas	Dokter Umum		
			L	P	L+P
(1)	(2)	(3)	(4)	(5)	(6)
1	Bengkalis	Bengkalis	0	11	11
2		Meskom	3	1	4
3		Pematang Duku	0	4	4
4	Bantan	Selat Baru	1	8	9
5		Pambang	1	5	6
6	Bukit Batu	Sungai Pakning	1	2	3
7	Bandar Laksmana	Tenggayun	1	6	7
8	Siak Kecil	Lubuk Muda	0	5	5
9		Sadar Jaya	3	2	5
10	Bathin Solapan	Sebangar	1	8	9
11		Balai Makam	1	11	12
12	Mandau	Duri Kota	0	7	7
13		Pematang Pudu	1	8	9
14	Pinggir	Muara Basung	1	5	6
15		Pinggir	2	5	7
16	Talang Muandau	Serai Wangi	3	1	4
17	Rupat	Batu Panjang	1	4	5
18		Teluk Lecah	1	3	4
19	Rupat Utara	Tanjung Medang	1	4	5
Jumlah			22	100	122
1	Bengkalis	RSUD Bengkalis	7	19	26
2	Mandau	RSUD Mandau	7	16	23
3		RSU Permata Hati		10	10
4		RSU Mutiasari	6	5	11
5		RSU Pertamina Hulu Rokan	1	5	6
6		RSU Thursina	4	5	9
Jumlah			25	60	85

Lanjutan Tabel 9.2.1

No	Kecamatan	Puskesmas	Dokter Spesialis		
			L	P	L+P
(1)	(2)	(3)	(7)	(8)	(9)
1	Bengkalis	Bengkalis	0	0	0
2		Meskom	0	0	0
3		Pematang Duku	0	0	0
4	Bantan	Selat Baru	0	0	0
5		Pambang	0	0	0
6	Bukit Batu	Sungai Pakning	0	0	0
7	Bandar Laksmana	Tenggayun	0	0	0
8	Siak Kecil	Lubuk Muda	0	0	0
9		Sadar Jaya	0	0	0
10	Bathin Solapan	Sebangar	0	0	0
11		Balai Makam	0	0	0
12	Mandau	Duri Kota	0	0	0
13		Pematang Pudu	0	0	0
14	Pinggir	Muara Basung	0	0	0
15		Pinggir	0	0	0
16	Talang Muandau	Serai Wangi	0	0	0
17	Rupat	Batu Panjang	0	0	0
18		Teluk Lecah	0	0	0
19	Rupat Utara	Tanjung Medang	0	0	0
Jumlah			0	0	0
1	Bengkalis	RSUD Bengkalis	14	10	24
2	Mandau	RSUD Mandau	18	20	38
3		RSU Permata Hati	18	12	30
4		RSU Mutiasari	15	12	27
5		RSU Pertamina Hulu Rokan	7	4	11
6		RSU Thursina	10	5	15
Jumlah			82	63	145

Sumber : Dinas Kesehatan Kabupaten Bengkalis

Tabel 9.2.2 Jumlah Dokter Umum dan Spesialis berdasarkan Kecamatan di Kabupaten Bengkalis Tahun 2019 – 2021

Tahun	Dokter Umum	Dokter Gigi	Dokter Spesialis
(1)	(2)	(3)	(4)
2019	94	34	32
2020	156	51	69
2021	227	57	103

Sumber : Dinas Kesehatan Kabupaten Bengkalis

Tabel 9.2.3 Jumlah Tenaga Kesehatan Berdasarkan Kecamatan Kabupaten Bengkalis Tahun 2023

No	Kecamatan	Puskesmas	Tenaga Keperawatan		
			L	P	L+P
(1)	(2)	(3)	(4)	(5)	(6)
1	Bengkalis	Bengkalis	0	27	27
2		Meskom	2	20	22
3		Pematang Duku	5	9	14
4	Bantan	Selat Baru	5	22	27
5		Pambang	6	8	14
6	Bukit Batu	Sungai Pakning	2	23	25
7	Bandar Laksmana	Tenggayun	4	13	17
8	Siak Kecil	Lubuk Muda	4	10	14
9		Sadar Jaya	4	7	11
10	Bathin Solapan	Sebangar	0	10	10
11		Balai Makam	1	6	7
12	Mandau	Duri Kota	0	6	6
13		Pematang Pudu	2	6	8
14	Pinggir	Muara Basung	0	5	5
15		Pinggir	0	13	13
16	Talang Muandau	Serai Wangi	5	9	14
17	Rupat	Batu Panjang	5	14	19
18		Teluk Lecah	7	9	16
19	Rupat Utara	Tanjung Medang	6	5	11
Jumlah			58	222	280
1	Bengkalis	Rsud Bengkalis	47	137	184
2	Mandau	Rsud Mandau	49	121	170
3		Rsu Permata Hati	15	121	136
4		Rsu Mutiasari	11	65	76
5		Rsu Pertamina Hulu Rokan	6	26	32
6		Rsu Thursina	4	60	64
Jumlah			132	530	662

Lanjutan Tabel 9.2.3

No	Kecamatan	Puskesmas	Tenaga Kebidanan	Tenaga Kesehatan Masyarakat		
			P	L	P	L+P
(1)	(2)	(3)	(7)	(8)	(9)	(10)
1	Bengkalis	Bengkalis	34	0	3	3
2		Meskom	18	1	1	2
3		Pematang Duku	14	1	1	2
4	Bantan	Selat Baru	36	1	3	4
5		Pambang	16	0	4	4
6	Bukit Batu	Sungai Pakning	19	0	3	3
7	Bandar Laksmana	Tenggayun	17	0	1	1
8	Siak Kecil	Lubuk Muda	20	0	3	3
9		Sadar Jaya	12	0	0	0
10	Bathin Solapan	Sebangar	13	1	3	4
11		Balai Makam	17	0	3	3
12	Mandau	Duri Kota	16	0	5	5
13		Pematang Pudu	13	0	5	5
14	Pinggir	Muara Basung	21	0	0	0
15		Pinggir	14	0	2	2
16	Talang Muandau	Serai Wangi	23	0	0	0
17	Rupat	Batu Panjang	21	0	2	2
18		Teluk Lecah	34	0	1	1
19	Rupat Utara	Tanjung Medang	20	1	1	2
Jumlah			378	5	41	46
1	Bengkalis	RSUD Bengkalis	68	5	14	19
2	Mandau	RSUD Mandau	109	6	26	32
3		RSU Permata Hati	50	1	7	8
4		RSU Mutiasari	48	0	9	9
5		RSU Pertamina Hulu Rokan	7	0	0	0
6		RSU Thursina	10	0	0	0
Jumlah			292	12	56	68

Lanjutan Tabel 9.2.3

No	Kecamatan	Puskesmas	Tenaga Kesehatan Lingkungan		
			L	P	L+P
(1)	(2)	(3)	(11)	(12)	(13)
1	Bengkalis	Bengkalis	0	2	2
2		Meskom	0	3	3
3		Pematang Duku	1	1	2
4	Bantan	Selat Baru	0	2	2
5		Pambang	1	1	2
6	Bukit Batu	Sungai Pakning	0	1	1
7	Bandar Laksmana	Tenggayun	0	1	1
8	Siak Kecil	Lubuk Muda	0	1	1
9		Sadar Jaya	1	0	1
10	Bathin Solapan	Sebangar	0	0	0
11		Balai Makam	0	1	1
12	Mandau	Duri Kota	0	1	1
13		Pematang Pudu	0	1	1
14	Pinggir	Muara Basung	0	1	1
15		Pinggir	0	1	1
16	Talang Muandau	Serai Wangi	0	1	1
17	Rupat	Batu Panjang	0	1	1
18		Teluk Lecah	0	0	0
19	Rupat Utara	Tanjung Medang	0	0	0
Jumlah			3	19	22
1	Bengkalis	RSUD Bengkalis	1	0	1
2	Mandau	RSUD Mandau	0	1	1
3		RSU Permata Hati	0	0	0
4		RSU Mutiasari	0	1	1
5		RSU Pertamina Hulu Rokan	0	0	0
6		RSU Thursina	1	0	1
Jumlah			2	2	4

Lanjutan Tabel 9.2.3

No	Kecamatan	Puskesmas	Tenaga Gizi		
			L	P	L+P
(1)	(2)	(3)	(14)	(15)	(16)
1	Bengkalis	Bengkalis	0	4	4
2		Meskom	0	0	0
3		Pematang Duku	0	2	2
4	Bantan	Selat Baru	0	3	3
5		Pambang	1	0	1
6	Bukit Batu	Sungai Pakning	0	4	4
7	Bandar Laksmana	Tenggayun	0	2	2
8	Siak Kecil	Lubuk Muda	0	1	1
9		Sadar Jaya	0	2	2
10	Bathin Solapan	Sebangar	0	2	2
11		Balai Makam	0	2	2
12	Mandau	Duri Kota	0	2	2
13		Pematang Pudu	0	1	1
14	Pinggir	Muara Basung	2	1	3
15		Pinggir	0	1	1
16	Talang Muandau	Serai Wangi	0	3	3
17	Rupat	Batu Panjang	0	4	4
18		Teluk Lecah	0	4	4
19	Rupat Utara	Tanjung Medang	0	2	2
Jumlah			3	40	43
1	Bengkalis	RSUD Bengkalis	0	9	9
2	Mandau	RSUD Mandau	0	9	9
3		RSU Permata Hati	0	3	3
4		RSU Mutiasari	0	2	2
5		RSU Pertamina Hulu Rokan	0	1	1
6		RSU Thursina	0	1	1
Jumlah			0	25	25

Lanjutan Tabel 9.2.3

No	Kecamatan	Puskesmas	Jumlah Tenaga Teknik Biomedika, Keterampilan Fisik, dan Keteknisian Medik		
			L	P	L+P
(1)	(2)	(3)	(17)	(18)	(19)
1	Bengkalis	Bengkalis	0	38	38
2		Meskom	0	18	18
3		Pematang Duku	0	16	16
4	Bantan	Selat Baru	0	39	39
5		Pambang	1	16	17
6	Bukit Batu	Sungai Pakning	0	23	23
7	Bandar Laksmana	Tenggayun	0	19	19
8	Siak Kecil	Lubuk Muda	0	21	21
9		Sadar Jaya	0	14	14
10	Bathin Solapan	Sebangar	0	15	15
11		Balai Makam	0	19	19
12	Mandau	Duri Kota	0	18	18
13		Pematang Pudu	0	14	14
14	Pinggir	Muara Basung	2	22	24
15		Pinggir	0	15	15
16	Talang Muandau	Serai Wangi	0	26	26
17	Rupat	Batu Panjang	0	25	25
18		Teluk Lecah	0	38	38
19	Rupat Utara	Tanjung Medang	0	22	22
Jumlah			3	418	421
1	Bengkalis	RSUD Bengkalis	25	49	74
2	Mandau	RSUD Mandau	21	56	77
3		RSU Permata Hati	8	30	38
4		RSU Mutiasari	7	21	28
5		RSU Pertamina Hulu Rokan	2	8	10
6		RSU Thursina	1	8	9
Jumlah			64	172	236

Lanjutan Tabel 9.2.3

No	Kecamatan	Puskesmas	Tenaga Teknis Kefarmasian		
			L	P	L+P
(1)	(2)	(3)	(20)	(21)	(22)
1	Bengkalis	Bengkalis	2	4	6
2		Meskom	0	1	1
3		Pematang Duku	0	2	2
4	Bantan	Selat Baru	2	8	10
5		Pambang	0	3	3
6	Bukit Batu	Sungai Pakning	0	4	4
7	Bandar Laksmana	Tenggayun	0	1	1
8	Siak Kecil	Lubuk Muda	0	3	3
9		Sadar Jaya	0	1	1
10	Bathin Solapan	Sebangar	0	1	1
11		Balai Makam	0	2	2
12	Mandau	Duri Kota	0	2	2
13		Pematang Pudu	0	1	1
14	Pinggir	Muara Basung	0	2	2
15		Pinggir	0	1	1
16	Talang Muandau	Serai Wangi	0	1	1
17	Rupat	Batu Panjang	0	3	3
18		Teluk Lecah	0	2	2
19	Rupat Utara	Tanjung Medang	1	0	1
Jumlah			5	42	47
1	Bengkalis	RSUD Bengkalis	4	25	29
2	Mandau	RSUD Mandau	5	25	30
3		RSU Permata Hati	2	23	25
4		RSU Mutiasari	0	17	17
5		RSU Pertamina Hulu Rokan	1	1	2
6		RSU Thursina	0	5	5
Jumlah			12	96	108

Lanjutan Tabel 9.2.3

No	Kecamatan	Puskesmas	Apoteker		
			L	P	L+P
(1)	(2)	(3)	(23)	(24)	(25)
1	Bengkalis	Bengkalis	1	1	2
2		Meskom	0	1	1
3		Pematang Duku	0	1	1
4	Bantan	Selat Baru	0	1	1
5		Pambang	1	0	1
6	Bukit Batu	Sungai Pakning	0	1	1
7	Bandar Laksmana	Tenggayun	0	1	1
8	Siak Kecil	Lubuk Muda	1	2	3
9		Sadar Jaya	0	2	2
10	Bathin Solapan	Sebangar	0	1	1
11		Balai Makam	0	2	2
12	Mandau	Duri Kota	0	1	1
13		Pematang Pudu	0	1	1
14	Pinggir	Muara Basung	0	1	1
15		Pinggir	0	2	2
16	Talang Muandau	Serai Wangi	0	1	1
17	Rupat	Batu Panjang	0	0	0
18		Teluk Lecah	1	2	3
19	Rupat Utara	Tanjung Medang	1	1	2
Jumlah			5	22	27
1	Bengkalis	RSUD Bengkalis	3	13	16
2	Mandau	RSUD Mandau	0	13	13
3		RSU Permata Hati	0	7	7
4		RSU Mutiasari	0	4	4
5		RSU Pertamina Hulu Rokan	0	1	1
6		RSU Thursina	0	3	3
Jumlah			3	41	44

Sumber : Dinas Kesehatan Kabupaten Bengkalis

9.3 Puskesmas dan Apotek

Tabel 9.3.1 Jumlah Puskesmas, Posyandu, Polindes dan Poskesdes Berdasarkan Kecamatan di Kabupaten Bengkulu Tahun 2019 - 2021, dan 2023

No.	Kecamatan	Puskesmas Induk	Puskesmas Pembantu	Posyandu	Poskesdes	Polindes
(1)	(2)	(3)	(4)	(5)	(6)	(7)
1	Bengkalis	3	8	67	15	1
2	Bantan	2	8	45	10	7
3	Bukit Batu	1	4	25	5	0
4	Mandau	2	3	92	3	0
5	Rupat	2	8	63	8	4
6	Rupat Utara	1	5	20	5	1
7	Siak Kecil	2	5	35	13	0
8	Pinggir	2	6	63	4	4
9	Bandar Laksamana	1	3	18	5	0
10	Talang Muandau	1	4	31	2	4
11	Bathin Solapan	2	3	67	3	3
Kabupaten Bengkulu		19	57	526	73	24
2021		19	54	469		27
2020		18	56			
2019		18	54	506		25

Sumber : Dinas Kesehatan Kabupaten Bengkulu

Tabel 9.3.2 Jumlah Apotek dan Toko Obat Berdasarkan Kecamatan di Kabupaten Bengkulu Tahun 2019 - 2021, dan 2023

No.	Kecamatan	Apotek	Toko Obat
(1)	(2)	(3)	(4)
1	Bengkalis	24	10
2	Bantan	2	3
3	Bukit Batu	3	2
4	Mandau	30	17
5	Rupat	1	2
6	Rupat Utara	0	0
7	Siak Kecil	5	2
8	Pinggir	5	8
9	Bandar Laksamana	1	1
10	Talang Muandau	0	0
11	Bathin Solapan	17	7
Kabupaten Bengkulu		88	52
2021		61	33
2020		70	102
2019		86	89

Sumber : Dinas Kesehatan Kabupaten Bengkulu

9.4 Ibu Hamil dan Bayi

Tabel 9.4.1 Cakupan Pelayanan Kesehatan Pada Ibu Hamil Menurut Kecamatan Dan Puskesmas Kabupaten Bengkulu Tahun 2023

No	Kecamatan	Puskesmas	Ibu Hamil		
			Jumlah	K1	
				Jumlah	%
(1)	(2)	(3)	(4)	(5)	(6)
1	Bengkalis	Bengkalis	1.183	1.203	101,73
2		Meskom	289	218	75,50
3		Pematang Duku	313	210	67,01
4	Bantan	Selat Baru	589	470	79,77
5		Pambang	302	198	65,56
6	Bukit Batu	Sungai Pakning	443	327	73,75

No	Kecamatan	Puskesmas	Ibu Hamil		
			Jumlah	K1	
				Jumlah	%
(1)	(2)	(3)	(4)	(5)	(6)
7	Bandar Laksmana	Tenggayun	362	302	83,45
8	Siak Kecil	Lubuk Muda	332	272	81,83
9		Sadar Jaya	207	190	91,99
10	Bathin Solapan	Sebangar	2.461	829	33,69
11		Balai Makam	782	1.196	152,98
12	Mandau	Duri Kota	881	2.416	274,11
13		Pematang Pudu	1.305	664	50,89
14	Pinggir	Muara Basung	852	1.158	135,90
15		Pinggir	638	622	97,44
16	Talang Muandau	Serai Wangi	629	524	83,24
17	Rupat	Batu Panjang	457	390	85,40
18		Teluk Lecah	325	327	100,67
19	Rupat Utara	Tanjung Medang	327	267	81,76
Jumlah (Kab/Kota)			12.677	11.783	92,95

Lanjutan Tabel 9.4.1

No	Kecamatan	Puskesmas	Ibu Hamil			
			K4		K6	
			Jumlah	%	Jumlah	%
(1)	(2)	(3)	(7)	(8)	(9)	(10)
1	Bengkalis	Bengkalis	1.138	96,23	1.081	91,41
2		Meskom	208	72,04	161	55,76
3		Pematang Duku	188	59,99	163	52,01
4	Bantan	Selat Baru	443	75,19	426	72,31
5		Pambang	193	63,90	173	57,28
6	Bukit Batu	Sungai Pakning	331	74,65	306	69,02
7	Bandar Laksmana	Tenggayun	317	87,60	302	83,45
8	Siak Kecil	Lubuk Muda	245	73,71	226	67,99

No	Kecamatan	Puskesmas	Ibu Hamil			
			K4		K6	
			Jumlah	%	Jumlah	%
(1)	(2)	(3)	(7)	(8)	(9)	(10)
9		Sadar Jaya	190	91,99	171	82,79
10	Bathin Solapan	Sebangar	768	31,21	551	22,39
11		Balai Makam	1.171	149,78	1.048	134,05
12	Mandau	Duri Kota	2.381	270,14	1.245	141,26
13		Pematang Pudu	632	48,44	532	40,78
14	Pinggir	Muara Basung	1.161	136,25	1.113	130,62
15		Pinggir	572	89,61	498	78,02
16	Talang Muandau	Serai Wangi	400	63,54	239	37,97
17	Rupat	Batu Panjang	405	88,68	308	67,44
18		Teluk Lecah	329	101,29	317	97,59
19	Rupat Utara	Tanjung Medang	191	58,49	116	35,52
Jumlah (Kab/Kota)			11.263	88,85	8.976	70,81

Sumber : Dinas Kesehatan Kabupaten Bengkalis

Tabel 9.4.2 Cakupan Pelayanan Kesehatan Pada Ibu Bersalin dan Ibu Nifas Menurut Kecamatan Dan Puskesmas Kabupaten Bengkalis Tahun 2023

No	Kecamatan	Puskesmas	Ibu Bersalin/Nifas		
			Jumlah	Persalinan Di Fasyankes	
				Jumlah	%
(1)	(2)	(3)	(4)	(5)	(6)
1	Bengkalis	Bengkalis	1.129	996	88,23
2		Meskom	276	223	80,91
3		Pematang Duku	299	183	61,17
4	Bantan	Selat Baru	562	410	72,90

No	Kecamatan	Puskesmas	Ibu Bersalin/Nifas		
			Jumlah	Persalinan Di Fasyankes	
				Jumlah	%
(1)	(2)	(3)	(4)	(5)	(6)
5		Pambang	288	174	60,35
6	Bukit Batu	Sungai Pakning	423	296	69,94
7	Bandar Laksmana	Tenggayun	345	292	84,53
8	Siak Kecil	Lubuk Muda	317	218	68,71
9		Sadar Jaya	197	179	90,79
10	Bathin Solapan	Sebangar	2.349	740	31,50
11		Balai Makam	746	1.095	146,73
12	Mandau	Duri Kota	841	2.094	248,89
13		Pematang Pudu	1.245	569	45,69
14	Pinggir	Muara Basung	813	645	79,30
15		Pinggir	609	575	94,37
16	Talang Muandau	Serai Wangi	601	476	79,22
17	Rupat	Batu Panjang	436	363	83,27
18		Teluk Lecah	310	269	86,76
19	Rupat Utara	Tanjung Medang	312	223	71,54
Jumlah (Kab/Kota)			12.101	10.020	82,81

Lanjutan Tabel 9.4.2

No	Kecamatan	Puskesmas	Ibu Bersalin/Nifas			
			KF1		KF Lengkap	
			Jumlah	%	Jumlah	%
(1)	(2)	(3)	(7)	(8)	(9)	(10)
1	Bengkalis	Bengkalis	1.002	88,76	930	82,39
2		Meskom	223	80,91	250	90,71
3		Pematang Duku	211	70,53	251	83,90

No	Kecamatan	Puskesmas	Ibu Bersalin/Nifas			
			KF1		KF Lengkap	
			Jumlah	%	Jumlah	%
(1)	(2)	(3)	(7)	(8)	(9)	(10)
4	Bantan	Selat Baru	416	73,97	413	73,44
5		Pambang	192	66,60	201	69,72
6	Bukit Batu	Sungai Pakning	297	70,18	307	72,54
7	Bandar Laksmana	Tenggayun	297	85,98	304	88,01
8	Siak Kecil	Lubuk Muda	221	69,65	220	69,34
9		Sadar Jaya	179	90,79	187	94,85
10	Bathin Solapan	Sebangar	740	31,50	627	26,69
11		Balai Makam	1.097	147,00	893	119,66
12	Mandau	Duri Kota	2.094	248,89	1.955	232,37
13		Pematang Pudu	569	45,69	726	58,30
14	Pinggir	Muara Basung	645	79,30	665	81,76
15		Pinggir	575	94,37	545	89,45
16	Talang Muandau	Serai Wangi	502	83,54	530	88,20
17	Rupat	Batu Panjang	376	86,25	245	56,20
18		Teluk Lecah	326	105,14	260	83,85
19	Rupat Utara	Tanjung Medang	251	80,52	280	89,83
Jumlah (Kab/Kota)			10.213	84,40	9.789	80,90

Lanjutan Tabel 9.4.2

No	Kecamatan	Puskesmas	Ibu Nifas Mendapat Vit A	
			Jumlah	%
(1)	(2)	(3)	(11)	(12)
1	Bengkalis	Bengkalis	1.002	88,76
2		Meskom	223	80,91
3		Pematang Duku	211	70,53
4	Bantan	Selat Baru	415	73,79
5		Pambang	192	66,60
6	Bukit Batu	Sungai Pakning	295	69,70
7	Bandar Laksmana	Tenggayun	297	85,98
8	Siak Kecil	Lubuk Muda	221	69,65
9		Sadar Jaya	179	90,79
10	Bathin Solapan	Sebangar	634	26,99
11		Balai Makam	1.097	147,00
12	Mandau	Duri Kota	2.094	248,89
13		Pematang Pudu	569	45,69
14	Pinggir	Muara Basung	645	79,30
15		Pinggir	575	94,37
16	Talang Muandau	Serai Wangi	502	83,54
17	Rupat	Batu Panjang	376	86,25
18		Teluk Lecah	326	105,14
19	Rupat Utara	Tanjung Medang	242	77,64
Jumlah (Kab/Kota)			10.095	83,43

Sumber : Dinas Kesehatan Kabupaten Bengkalis



Disusun oleh:
Bidang Statistik dan Persandian
Dinas Komunikasi, Informatika dan
Statistik Kabupaten Bengkulu Selatan



BAB X

LINGKUNGAN HIDUP

Edisi **2024**

BAB X

LINGKUNGAN HIDUP

10.1 Lingkungan Hidup

Tabel 10.1.1 Data statistik sektoral Dinas Lingkungan Hidup Kabupaten Bengkulu Tahun 2023

No.	Elemen / Sub Elemen / Parameter/ Indikator Data	Satuan	2023
(1)	(2)	(3)	(4)
1	Jumlah Kasus Berdasarkan Jenis Pencemaran Lingkungan Hidup di Kabupaten Bengkulu:		
	- Pencemaran Air	Kasus	7
	- pencemaran Laut	Kasus	1
	- pencemaran Tanah	Kasus	4
	- pencernaran Udara	Kasus	2
2	Jumlah Pengelolaan sampah di Kabupaten Bengkulu		
	- Volume Sampah Rumah Tangga	M3	66,12
	- Alat Angkut Sampah	Unit	77
	- Tempat Pengelolaan Sampah	Unit	4
3	Jumlah Potensi Timbulan Sampah rumah Tangga Per Kecamatan di Kabupaten Bengkulu	Persen	1022,434
4	Jumlah Potensi Timbulan Sampah yang mengandung Bahan Berbahaya dan Beracun (B3) Per Lokasi/Sumber di Kabupaten Bengkulu	M3	22.346,00
5	Jumlah Kendaraan Operasional Persampahan berdasarkan Jenis Kendaraan Per Kecamatan di Kabupaten Bengkulu	Unit	77
6	Persentase Pengelolaan Sampah di wilayah Kab / Kota	Persen	75
7	Persentase Sampah yang tertangani	Persen	66,12
8	Persentase Jumlah Sampah berkurang	Persen	9,81

No.	Elemen / Sub Elemen / Parameter/ Indikator Data	Satuan	2023
(1)	(2)	(3)	(4)
9	Persentase cakupan Area Pelayanan	Persen	57,96
10	Indeks Kualitas Tutupan Lahan	Indeks	56,38
11	Jumlah Limbah B3 yang dikelola	Persen	24,182
12	Persentase Tingkat ketaatan penanggung jawab Usaha dan/atau Kegiatan yang diawasi terhadap izin lingkungan, izin PPLH dan PUU LHD yang diterbitkan oleh Pemerintah Daerah	Persen	0,59

Sumber: Dinas Lingkungan Hidup Kabupaten Bengkulu

Tabel 10.1.2 Data pengelolaan sampah Kabupaten Bengkulu Tahun 2023

No.	Kabupaten / Kota	Potensi Timbulan Sampah (ton/tahun)	Volume Sampah yang dikelola (ton/tahun)	Rasio %
(1)	(2)	(3)	(4)	(5)
1.	Kabupaten Bengkulu	107.494,02	71.069,93	66,12

Sumber: Dinas Lingkungan Hidup Kabupaten Bengkulu

Tabel 10.1.3 Jumlah kendaraan operasional pengelolaan sampah per kecamatan kondisi s.d. Tahun 2023

No.	Kecamatan	Truk Angkutan Sampah	Mobil Angkutan Sampah	Motor Angkutan Sampah
(1)	(2)	(3)	(4)	(5)
1	Bengkalis	11	7	6
2	Bantan	1	1	4
3	Bukit Batu	1	3	2
4	Bandar Laksamana	0	1	1
5	Siak Kecil	0	2	2

No.	Kecamatan	Truk Angkutan Sampah	Mobil Angkutan Sampah	Motor Angkutan Sampah
(1)	(2)	(3)	(4)	(5)
6	Mandau	6	4	3
7	Bathin Solapan	4	3	3
8	Pinggir	1	1	2
9	Talang Muandau	0	1	0
10	Rupat	0	1	3
11	Rupat Utara	0	0	3
Jumlah		24	24	29

Sumber: Dinas Lingkungan Hidup Kabupaten Bengkalis

Tabel 10.1.4 Data TPA Kabupaten Bengkalis Tahun 2023

No	Nama TPA	Jenis TPA	Luas TPA (ha)	Kapasitas (m3)	Volume Eksisting (m3)
(1)	(2)	(3)	(4)	(5)	(6)
1	TPA Bengkalis	Controlled Landfill	3,5 ha	90	13,909
2	TPA Mandau	Controlled Landfill	5 ha	350	26,935
3	TPA Bukit Batu	Controlled Landfill	2,3 ha	20	6,067
4	TPA Pinggir	Controlled Landfill	2 ha	50	12,434

Sumber: Dinas Lingkungan Hidup Kabupaten Bengkalis

Tabel 10.1.5 Volume Sampah yang terkelola per Kecamatan di Kabupaten Bengkalis Tahun 2021 s.d. 2023

No.	Kecamatan	Tahun 2021		
		Volume Sampah (m3/tahun)	Sampah Terkelola (m3/tahun)	(%)
(1)	(2)	(3)	(4)	(5)
1	Bengkalis	13.114,00	8.311,00	63
2	Bantan	6.123,00	3.877,00	63
3	Bukit Batu	3.466,00	2.236,00	65
4	Bandar Laksamana	2.411,00	1.511,00	63
5	Siak Kecil	3.883,00	2.399,00	62
6	Mandau	24.667,00	16.112,00	65
7	Bathin Solapan	15.499,00	9.809,00	63
8	Pinggir	9.029,00	6.002,00	66
9	Talang Muandau	3.771,00	2.322,00	62
10	Rupat	5.166,00	3.168,00	61
11	Rupat Utara	2.322,00	1.395,00	60
Jumlah		89.451,00	57.142,00	64

Lanjutan Tabel 10.1.5

No.	Kecamatan	Tahun 2022		
		Volume Sampah (m3/tahun)	Sampah Terkelola (m3/tahun)	(%)
(1)	(2)	(6)	(7)	(8)
1	Bengkalis	14.213,00	9.559,00	67
2	Bantan	6.995,00	4.757,00	68
3	Bukit Batu	3.672,00	2.497,00	68
4	Bandar Laksamana	2.675,00	1.819,00	68
5	Siak Kecil	4.079,00	2.774,00	68
6	Mandau	25.172,00	17.369,00	69
7	Bathin Solapan	16.365,00	10.602,00	65
8	Pinggir	10.292,00	7.102,00	69
9	Talang Muandau	4.000,00	2.720,00	68
10	Rupat	5.781,00	3.759,00	65
11	Rupat Utara	2.341,00	1.405,00	60
Jumlah		95.585,00	64.363,00	67

Lanjutan Tabel 10.1.5

No.	Kecamatan	Tahun 2023		
		Volume Sampah (m3/tahun)	Sampah Terkelola (m3/tahun)	(%)
(1)	(2)	(9)	(10)	(11)
1	Bengkalis	15.136,00	11.501,00	76
2	Bantan	7.574,00	5.757,00	76
3	Bukit Batu	3.761,00	2.783,00	74
4	Bandar Laksamana	3.123,00	2.249,00	72
5	Siak Kecil	4.641,00	3.436,00	74
6	Mandau	27.402,00	20552	75
7	Bathin Solapan	18.978,00	14.234,00	75
8	Pinggir	12.704,00	9.528,00	75
9	Talang Muandau	5.445,00	4030	74
10	Rupat	6.661,00	4796	72
11	Rupat Utara	2.795,00	2.012,00	72
Jumlah		108.220,00	80.878,00	75

Sumber: Dinas Lingkungan Hidup Kabupaten Bengkalis

Tabel 10.1.6 Indeks Kualitas Lingkungan Hidup (IKLH) Kabupaten Bengkalis Tahun 2023

No	Komponen Indeks	Nilai	Bobot	Hasil
(1)	(2)	(3)	(4)	(5)
1	Indeks Kualitas Air	50,56	0,378	19,01
2	Indeks Kualitas Udara	97,63	0,405	39,54
3	Indeks Kualitas Lahan	56,38	0,219	12,35
IKLH Kabupaten Bengkalis Tahun 2023				70,89

Sumber: Dinas Lingkungan Hidup Kabupaten Bengkalis

Tabel 10.1.7 Indeks Kualitas Air (IKA) Kabupaten Bengkalis Tahun 2023

Mutu Air	Jumlah Titik Sampel yang memenuhi Mutu Air	Persentase Pemenuhan Mutu Air	Bobot Nilai Indeks	Nilai Indeks Per Mutu Air
(1)	(2)	(3)	(4)	(5)
Memenuhi	1	2,78%	70	1,94
Cemar ringan	35	97,22%	50	48,61
Cemar sedang	0	0%	30	0
Cemar berat	0	0%	10	0
Total	48	Indeks Kualitas Air (IKA)		50,56

Sumber: Dinas Lingkungan Hidup Kabupaten Bengkalis

Tabel 10.1.8 Indeks Kualitas Udara (IKU) Kabupaten Bengkalis Tahun 2023

Indeks Kualitas Udara (IKU)	Kategori
(1)	(2)
97,63	Sangat Baik

Sumber: Dinas Lingkungan Hidup Kabupaten Bengkalis



Disusun oleh:
Bidang Statistik dan Persandian
Dinas Komunikasi, Informatika dan
Statistik Kabupaten Bengkulu Selatan



BAB XI PERTANIAN

Edisi **2024**

BAB XI

PERTANIAN

11.1 Pertanian

11.1.1 Padi

Tabel 11.1.1 Luas Tanam Padi, Luas Panen Padi, dan Produksi Per Hektar Kabupaten Bengkalis Tahun 2023

No.	Kecamatan	2023		
		Luas Tanam Padi (Ha)	Luas Panen Padi (Ha)	Produksi Per Hektar (Ton/Ha)
(1)	(2)	(3)	(4)	(5)
1	Mandau	297,30	258,00	1.060,38
2	Pinggir	187,00	196,00	805,56
3	Bukit Batu	150,00	96,50	396,62
4	Siak Kecil	2.379,00	2.742,00	11.269,62
5	Rupat	98,00	191,00	785,01
6	Rupat Utara	1,00	2,00	8,22
7	Bengkalis	26,00	25,00	102,75
8	Bantan	517,00	517,00	2.124,87
9	Bathin Solapan	43,00	32,50	133,58
10	Talang Muandau	50,00	20,00	82,20
11	Bandar Laksamana	171,00	142,00	583,62
KABUPATEN BENGKALIS		3.919,30	4.222,00	17.352,42

Sumber : Dinas Tanaman Pangan Hortikultura dan Peternakan Kabupaten Bengkalis Tahun 2023

Tabel 11.1.2 Produktivitas Padi Kabupaten Bengkulu Tahun 2023

No.	Kecamatan	2023
		Produktivitas (Ton/Ha)
(1)	(2)	(6)
1	Mandau	4,11
2	Pinggir	4,11
3	Bukit Batu	4,11
4	Siak Kecil	4,11
5	Rupat	4,11
6	Rupat Utara	4,11
7	Bengkalis	4,11
8	Bantan	4,11
9	Bathin Solapan	4,11
10	Talang Muandau	4,11
11	Bandar Laksamana	4,11
KABUPATEN BENGKALIS		4,11

Sumber : Dinas Tanaman Pangan Hortikultura dan Peternakan Kabupaten Bengkulu Tahun 2023

Tabel 11.1.3 Saluran Irigasi Pertanian Kabupaten Bengkalis Tahun 2023

No.	Kecamatan	Panjang (m)	Keterangan
(1)	(2)	(3)	(4)
1	Mandau	-	-
2	Pinggir	-	-
3	Bukit Batu	-	-
4	Siak Kecil	-	-
5	Rupat	-	-
6	Rupat Utara	-	-
7	Bengkalis	-	-
8	Bantan	2.800,00	(Normalisasi Parit Pertanian dengan Panjang 1.400 m Kiri dan 1.400 m Kanan)
9	Bathin Solapan	-	-
10	Talang Muandau	-	-
11	Bandar Laksamana	-	-
KABUPATEN BENGKALIS		2.800,00	-

Sumber : Dinas Tanaman Pangan Hortikultura dan Peternakan Kabupaten Bengkalis Tahun 2023

11.1.2 Palawija

11.1.2.1 Jagung

Tabel 11.1.4 Luas Tanam, Luas Panen, dan Produksi Per Hektar Jagung Kabupaten Bengkalis Tahun 2023

No.	Kecamatan	2023		
		Luas Tanam Jagung (Ha)	Luas Panen Jagung (Ha)	Produksi Per Hektar (Ton/Ha)
(1)	(2)	(3)	(4)	(5)
1	Mandau	-	-	-
2	Pinggir	17,00	13,30	47,59
3	Bukit Batu	-	-	-
4	Siak Kecil	33,50	35,50	127,02
5	Rupat	-	-	-
6	Rupat Utara	-	-	-
7	Bengkalis	10,00	10,00	35,78
8	Bantan	-	-	-
9	Bathin Solapan	2,70	2,60	9,30
10	Talang Muandau	10,50	8,50	30,41
11	Bandar Laksamana	-	-	-
KABUPATEN BENGKALIS		73,70	69,90	250,10

Sumber : Dinas Tanaman Pangan Hortikultura dan Peternakan Kabupaten Bengkalis Tahun 2023

Tabel 11.1.5 Produktivitas Jagung Kabupaten Bengkulu Tahun 2023

No.	Kecamatan	2023
		Produktivitas Jagung (Ha)
(1)	(2)	(3)
1	Mandau	-
2	Pinggir	-
3	Bukit Batu	-
4	Siak Kecil	-
5	Rupat	-
6	Rupat Utara	-
7	Bengkalis	-
8	Bantan	-
9	Bathin Solapan	-
10	Talang Muandau	-
11	Bandar Laksamana	-
KABUPATEN BENGKALIS		3,578

Sumber : Dinas Tanaman Pangan Hortikultura dan Peternakan Kabupaten Bengkulu Tahun 2023

11.1.2.2 Kedelai

Tabel 11.1.6 Luas Tanam, Luas Panen, dan Produksi Per Hektar Kabupaten Bengkulu Tahun 2023

No.	Kecamatan	2023		
		Luas Tanam Kedelai (Ha)	Luas Panen Kedelai (Ha)	Produksi Per Hektar (Ton/Ha)
(1)	(2)	(3)	(4)	(5)
1	Mandau	-	-	-
2	Pinggir	-	-	-
3	Bukit Batu	-	-	-
4	Siak Kecil	-	-	-
5	Rupat	-	-	-
6	Rupat Utara	-	-	-
7	Bengkalis	-	-	-
8	Bantan	-	-	-
9	Bathin Solapan	-	-	-
10	Talang Muandau	-	-	-
11	Bandar Laksamana	-	-	-
KABUPATEN BENGKALIS		-	-	-

Sumber : Dinas Tanaman Pangan Hortikultura dan Peternakan Kabupaten Bengkulu Tahun 2023

Tabel 11.1.7 Produktivitas Kedelai Kabupaten Bengkalis Tahun 2023

No.	Kecamatan	2023
		Produktivitas Kedelai (Ha)
(1)	(2)	(3)
1	Mandau	-
2	Pinggir	-
3	Bukit Batu	-
4	Siak Kecil	-
5	Rupat	-
6	Rupat Utara	-
7	Bengkalis	-
8	Bantan	-
9	Bathin Solapan	-
10	Talang Muandau	-
11	Bandar Laksamana	-
KABUPATEN BENGKALIS		0,892

Sumber : Dinas Tanaman Pangan Hortikultura dan Peternakan Kabupaten Bengkalis Tahun 2023

11.1.2.3 Kacang Tanah

Tabel 11.1.8 Luas Tanam, Luas Panen, dan Produksi Per Hektar Kabupaten Bengkulu Tahun 2023

No.	Kecamatan	2023		
		Luas Tanam Kacang Tanah (Ha)	Luas Panen Kacang Tanah (Ha)	Produksi Per Hektar (Ton/Ha)
(1)	(2)	(3)	(4)	(5)
1	Mandau	-	-	-
2	Pinggir	-	-	-
3	Bukit Batu	-	-	-
4	Siak Kecil	-	-	-
5	Rupat	-	-	-
6	Rupat Utara	-	-	-
7	Bengkalis	-	-	-
8	Bantan	-	-	-
9	Bathin Solapan	4,05	2,95	1,389
10	Talang Muandau	-	-	-
11	Bandar Laksamana	-	-	-
KABUPATEN BENGKALIS		4,05	2,95	1,389

Sumber : Dinas Tanaman Pangan Hortikultura dan Peternakan Kabupaten Bengkulu Tahun 2023

Tabel 11.1.9 Produktivitas Kacang Tanah Kabupaten Bengkulu Tahun 2023

No.	Kecamatan	2023
		Produktivitas Kacang Tanah (Ha)
(1)	(2)	(3)
1	Mandau	-
2	Pinggir	-
3	Bukit Batu	-
4	Siak Kecil	-
5	Rupat	-
6	Rupat Utara	-
7	Bengkalis	-
8	Bantan	-
9	Bathin Solapan	-
10	Talang Muandau	-
11	Bandar Laksamana	-
KABUPATEN BENGKALIS		0,741

Sumber : Dinas Tanaman Pangan Hortikultura dan Peternakan Kabupaten Bengkulu Tahun 2023

11.1.2.4 Ubi Kayu

Tabel 11.1.10 Luas Tanam, Luas Panen dan Produksi Per Hektar Ubi Kayu Kabupaten Bengkulu Tahun 2023

No.	Kecamatan	2023		
		Luas Tanam Ubi Kayu (Ha)	Luas Panen Ubi Kayu (Ha)	Produksi Per Hektar (Ton/Ha)
(1)	(2)	(3)	(4)	(5)
1	Mandau	36,30	34,80	31,042
2	Pinggir	159,00	132,00	117,744
3	Bukit Batu	8,60	5,00	4,460
4	Siak Kecil	12,50	11,00	9,812
5	Rupat	40,36	38,33	34,190
6	Rupat Utara	11,40	11,30	10,080
7	Bengkalis	13,70	23,00	20,516
8	Bantan	23,28	21,30	19,000
9	Bathin Solapan	63,90	56,40	50,309
10	Talang Muandau	3,80	14,70	13,112
11	Bandar Laksamana	0,60	0,50	0,446
KABUPATEN BENGKALIS		373,44	348,33	310,710

Sumber : Dinas Tanaman Pangan Hortikultura dan Peternakan Kabupaten Bengkulu Tahun 2023

Tabel 11.1.11 Produktivitas Ubi Kayu Kayu Kabupaten Bengkulu Tahun 2023

No.	Kecamatan	2023
		Produktivitas Ubi Kayu (Ha)
(1)	(2)	(3)
1	Mandau	-
2	Pinggir	-
3	Bukit Batu	-
4	Siak Kecil	-
5	Rupat	-
6	Rupat Utara	-
7	Bengkalis	-
8	Bantan	-
9	Bathin Solapan	-
10	Talang Muandau	-
11	Bandar Laksamana	-
KABUPATEN BENGKALIS		0,892

Sumber : Dinas Tanaman Pangan Hortikultura dan Peternakan Kabupaten Bengkulu Tahun 2023

11.1.2.5 Ubi Jalar

Tabel 11.1.12 Luas Tanam, Luas Panen, dan Produksi Per Hektar Ubi Jalar Kabupaten Bengkulu Tahun 2023

No.	Kecamatan	2023		
		Luas Tanam Ubi Jalar (Ha)	Luas Panen Ubi Jalar (Ha)	Produksi Per Hektar (Ton/Ha)
(1)	(2)	(3)	(4)	(5)
1	Mandau	3,50	2,50	31,473
2	Pinggir	-	-	-
3	Bukit Batu	1,60	1,00	12,589
4	Siak Kecil	8,00	8,50	107,007
5	Rupat	0,01	-	-
6	Rupat Utara	-	-	-
7	Bengkalis	-	0,60	7,553
8	Bantan	0,80	-	-
9	Bathin Solapan	3,90	4,90	61,686
10	Talang Muandau	1,20	2,90	36,508
11	Bandar Laksamana	-	-	-
KABUPATEN BENGKALIS		19,01	20,40	256,82

Sumber : Dinas Tanaman Pangan Hortikultura dan Peternakan Kabupaten Bengkulu Tahun 2023

Tabel 11.1.13 Produktivitas Ubi Jalar Kabupaten Bengkalis Tahun 2023

No.	Kecamatan	2023
		Produktivitas Ubi Jalar (Ha)
(1)	(2)	(3)
1	Mandau	-
2	Pinggir	-
3	Bukit Batu	-
4	Siak Kecil	-
5	Rupat	-
6	Rupat Utara	-
7	Bengkalis	-
8	Bantan	-
9	Bathin Solapan	-
10	Talang Muandau	-
11	Bandar Laksamana	-
KABUPATEN BENGKALIS		12,589

Sumber : Dinas Tanaman Pangan Hortikultura dan Peternakan Kabupaten Bengkalis Tahun 2023

11.1.2.6 Talas

Tabel 11.1.14 Luas Tanam, Luas Panen, dan Produksi Per Hektar Talas Kabupaten Bengkalis Tahun 2023

No.	Kecamatan	2023		
		Luas Tanam Talas (Ha)	Luas Panen Talas (Ha)	Produksi Per Hektar (Ton/Ha)
(1)	(2)	(3)	(4)	(5)
1	Mandau	2,00	2,00	100,00
2	Pinggir	-	1,50	18,00
3	Bukit Batu	1,00	1,40	12,60
4	Siak Kecil	-	-	-
5	Rupat	0,20	5,92	88,80
6	Rupat Utara	-	-	-
7	Bengkalis	8,00	8,00	96,00
8	Bantan	2,55	3,00	36,00
9	Bathin Solapan	6,30	4,60	230,00
10	Talang Muandau	0,45	0,20	1,00
11	Bandar Laksamana	-	-	-
KABUPATEN BENGKALIS		20,50	26,62	582,40

Sumber : Dinas Tanaman Pangan Hortikultura dan Peternakan Kabupaten Bengkalis Tahun 2023

Tabel 11.1.15 Produksi Talas Kabupaten Bengkalis Tahun 2023

No.	Kecamatan	2023
		Produksi Talas (Ton/ha)
(1)	(2)	(3)
1	Mandau	50,00
2	Pinggir	12,00
3	Bukit Batu	9,00
4	Siak Kecil	-
5	Rupat	15,00
6	Rupat Utara	-
7	Bengkalis	12,00
8	Bantan	12,00
9	Bathin Solapan	50,00
10	Talang Muandau	5,00
11	Bandar Laksamana	-
KABUPATEN BENGKALIS		165,00

Sumber : Dinas Tanaman Pangan Hortikultura dan Peternakan Kabupaten Bengkalis Tahun 2023

11.1.3 Hortikultura

Tabel 11.1.16 Luas Tanam, Luas Panen, dan Produksi Sayuran Kabupaten Bengkalis Tahun 2023

No.	Jenis Sayuran	2023		
		Luas Tanam (Ha)	Luas Panen (Ha)	Produksi (Ton)
1	Bawang Merah	1,00	0,00	0,00
2	Petsai / Sawi	64,66	65,23	51,00
3	Bayam	155,09	155,64	135,80
4	Cabai Besar / TW / Teropong	69,30	67,00	100,48
5	Cabai Keriting	80,77	85,54	72,20
6	Cabai Rawit	147,48	155,56	167,60
7	Jamur Tiram *)	0,80	0,40	0,20
8	Kacang Panjang	83,41	75,88	81,01
9	Kangkung	199,10	197,71	174,96
10	Mentimun	80,80	79,17	108,44
11	Terung	35,85	34,85	41,42
12	Tomat	6,83	6,60	12,60
13	Melon	0,70	3,10	5,10
14	Semangka	112,60	120,41	133,95
Jumlah (ha)		1.038,39	1.047,09	1.084,75

Sumber : Dinas Tanaman Pangan Hortikultura dan Peternakan Kabupaten Bengkalis Tahun 2023

11.1.4 Kelompok Tani dan Tenaga Penyuluh Pertanian

Tabel 11.1.17 Jumlah Kelompok Tani Kabupaten Bengkalis Tahun 2023

No.	Kecamatan	2023
		Kelompok Tani (Kelompok)
(1)	(2)	(3)
1	Mandau	126
2	Pinggir	224
3	Bukit Batu	104
4	Siak Kecil	215
5	Rupat	124
6	Rupat Utara	43
7	Bengkalis	185
8	Bantan	283
9	Bathin Solapan	182
10	Talang Muandau	110
11	Bandar Laksamana	77
KABUPATEN BENGKALIS		1.673

Sumber : Dinas Tanaman Pangan Hortikultura dan Peternakan Kabupaten Bengkalis Tahun 2023

Tabel 11.1.18 Jumlah Tenaga Penyuluh Pertanian Kabupaten Bengkalis Tahun 2023

No.	Kabupaten dan Kecamatan	2023			
		PNS (Orang)	PPPK (Orang)	THL-TB Daerah (Orang)	Total (Orang)
(1)	(2)	(3)	(4)	(5)	(6)
1. Kabupaten					
1	Bengkalis	3	-	-	3
Total I		3	-	-	3
2. Kecamatan					
1	Mandau	1	1	1	3
2	Pinggir	3	2	-	5
3	Bukit Batu	1	2	3	6
4	Siak Kecil	2	2	5	9
5	Rupat	1	-	5	6
6	Rupat Utara	-	-	4	4
7	Bengkalis	7	5	2	14
8	Bantan	2	2	6	10
9	Bathin Solapan	-	3	2	5
10	Talang Muandau	-	1	1	2
11	Bandar Laksamana	-	3	2	5
Total II		17	21	31	69
KABUPATEN BENGKALIS		20	21	31	72

Sumber : Dinas Tanaman Pangan Hortikultura dan Peternakan Kabupaten Bengkalis Tahun 2023

11.1.5 Rice Milling Unit (RMU), Alat dan Mesin Pertanian

Tabel 11.1.19 Rice Milling Unit Kabupaten Bengkulu Tahun 2023

No.	Kecamatan	2023		
		Swadaya (Unit)	Bantuan (Unit)	Total
(1)	(2)	(3)	(4)	(4)
1	Mandau	2	-	2
2	Pinggir	1	-	1
3	Bukit Batu	-	2	2
4	Siak Kecil	11	-	11
5	Rupat	-	-	-
6	Rupat Utara	2	-	2
7	Bengkalis	1	-	1
8	Bantan	14	5	19
9	Bathin Solapan	1	-	1
10	Talang Muandau	-	3	3
11	Bandar Laksamana	2	2	4
KABUPATEN BENGKALIS		34	12	46

Sumber : Dinas Tanaman Pangan Hortikultura dan Peternakan Kabupaten Bengkulu Tahun 2023

Tabel 11.1.20 Jumlah Alat dan Mesin Kabupaten Bengkulu Tahun 2023

No	Alat dan Mesin Pertanian	2023
(1)	(2)	(3)
1	Mesin Rumput	7
2	Pompa Air	2
3	Hand Sprayer Elektrik	5
4	Gerobak Sorong	2
5	Hand Traktor	4
6	Traktor Rotary	1
7	Traktor Roda Dua Rotary	1
8	Pompa Gendong Pakai Bateray	85

Sumber: Dinas Tanaman Pangan Hortikultura dan Peternakan Kabupaten Bengkulu Tahun 2023

11.1.6 Tenaga Medik dan Paramedik

Tabel 11.1.21 Jumlah Tenaga Medik dan Paramedik Kabupaten Bengkulu

No.	Kabupaten dan Kecamatan	2023				
		Medik Veteriner (PNS)	Medik Veteriner (PPPK)	Medik Veteriner (THL)	Paramedik Veteriner (THL)	Total
(1)	(2)	(3)	(5)	(6)	(6)	(7)
1. Kabupaten						
1	Bengkalis	1	1	-	4	6
Total I		1	1	-	4	6
2. Kecamatan						
1	Mandau	1		-	1	2
2	Pinggir	-	1	-	1	2
3	Bukit Batu	1		-	-	1
4	Siak Kecil	1		-	1	2
5	Rupat	1		-	1	2
6	Rupat Utara	-		-	1	1
7	Bengkalis	-	1	-	1	2
8	Bantan	-	1	-	1	2
9	Bathin Solapan	-	1	-	1	2
10	Talang Muandau	-	-	1	-	1
11	Bandar Laksamana	-	-	-	-	-
Total II		4	4	1	8	17
KABUPATEN BENGKALIS		5	5	1	12	23

Sumber : Dinas Tanaman Pangan Hortikultura dan Peternakan Kabupaten Bengkulu Tahun 2023

11.2 Peternakan

11.2.1 Populasi Ternak

Tabel 11.2.1 Populasi Ternak Besar Kabupaten Bengkulu Tahun 2023

No.	Kecamatan	Jenis Ternak Besar (ekor)						
		Sapi	Kerbau	Kambing	Kambing Perah	Domba	Babi	Kuda
1	Bantan	811	0	15.163	0	0	0	0
2	Bengkalis	920	9	8.075	0	0	1.075	0
3	Bukit Batu	1.196	15	1.297	0	158	0	0
4	Siak Kecil	3.395	102	3.160	0	0	0	0
5	Bandar Laksamana	2.777	0	4.621	0	0	0	0
6	Bathin Solapan	1.247	185	1.445	63	132	1.690	0
7	Mandau	812	25	279	0	0	809	0
8	Pinggir	980	109	477	0	0	0	0
9	Talang Muandau	1.343	0	836	0	58	0	0
10	Rupat	4.043	18	2.117	0	7	1.037	5
11	Rupat Utara	485	0	1.790	0	160	400	9
JUMLAH		18.009	463	39.260	63	515	5.011	14

Sumber : Dinas Tanaman Pangan Hortikultura dan Peternakan Kabupaten Bengkulu Tahun 2023

11.2.2 Ternak Unggas

Tabel 11.2.2 Populasi Ternak Unggas Kabupaten Bengkulu Tahun 2023

No.	Kecamatan	Jenis Ternak Unggas (ekor)							
		Ayam Buras	Ayam Ras Pedaging	Ayam Ras Petelur	Itik	Itik Manila	Kelinci	Merpati	Puyuh
1	Bantan	2.878	0	0	0	0	0	0	0
2	Bengkalis	13.700	0	0	0	1.904	0	0	0
3	Bukit Batu	4.745	0	0	3.838	0	0	0	0
4	Siak Kecil	81.634	0	0	0	9.013	0	0	0
5	Bandar Laksamana	14.982	0	0	0	0	0	0	0
6	Bathin Solapan	1.271	2.492	0	522	674	0	0	0
7	Mandau	2.258	85.000	0	200	0	0	0	0
8	Pinggir	32.900	47.000	0	245	300	0	75	750
9	Talang Muandau	6.219	0	0	1.225	1.260	0	0	0
10	Rupat	27.891	0	0	369	0	0	0	0
11	Rupat Utara	2.038	0	0	278	0	0	0	0
JUMLAH		190.516	134.492	0	6.677	13.151	0	75	750

Sumber : Dinas Tanaman Pangan Hortikultura dan Peternakan Kabupaten Bengkulu Tahun 2023

11.3 Perkebunan

Tabel 11.3.1 Data Statistik Sektoral Dinas Perkebunan Kabupaten Bengkulu Tahun 2023

No.	Elemen/Sub Elemen/Parameter/Indikator Data	Satuan	2023
(1)	(2)	(3)	(4)
1	Luas Areal Perkebunan Rakyat per Komoditas di Kabupaten Bengkulu :		
	Luas Areal Perkebunan Karet di Kabupaten Bengkulu	Ha	32,075.20
	Luas Areal Perkebunan Kelapa di Kabupaten Bengkulu	Ha	6,096.55
	Luas Areal Perkebunan Kelapa Sawit di Kabupaten Bengkulu	Ha	399,783.81
	Luas Areal Perkebunan Kopi di Kabupaten Bengkulu	Ha	106.01
	Luas Areal Perkebunan Pinang di Kabupaten Bengkulu	Ha	1,265.70
	Luas Areal Perkebunan Sagu di Kabupaten Bengkulu	Ha	3,269.86
2	Produksi Tanaman Perkebunan Rakyat per Komoditas di Kabupaten Bengkulu :		
	Karet (K3 = Kadar Karet Kering=rendemen 40%)	Ton	21,014.31
	Kelapa (Kopra setara 4,5 butir kelapa)	Ton	3,306.85
	Kelapa sawit (setara CPO=rendemen 18%)	Ton	748,615.87
	Kopi (Kopi beras)	Ton	54.06
	Pinang (Biji kering)	Ton	261.36
	Sagu (Tepung sagu kering=rendemen 20%)	Ton	3,267.30
3	Produktivitas Tanaman Perkebunan Rakyat per Komoditas di Kabupaten Bengkulu :		

No.	Elemen/Sub Elemen/Parameter/Indikator Data	Satuan	2023
(1)	(2)	(3)	(4)
	Karet (K3 = Kadar Karet Kering=rendeman 40%)	Ton/Ha	0.921
	Kelapa (Kopra setara 4,5 butir kelapa)	Ton/Ha	0.727
	Kelapa sawit (setara CPO=rendemen 18%)	Ton/Ha	2.302
	Kopi (Kopi beras)	Ton/Ha	0.872
	Pinang (Biji kering)	Ton/Ha	0.364
	Sagu (Tepung sagu kering=rendemen 20%)	Ton/Ha	1.932
4	Jumlah Pekebun per Komoditas di Kabupaten Bengkalis		
	Karet	KK	18,042.00
	Kelapa	KK	15,250.00
	Kelapa sawit	KK	162,135.00
	Kopi	KK	359.00
	Pinang	KK	12,982.00
	Sagu	KK	902.00
5	Persentase pekebun dengan penghasilan minimal setara UMR	Persen	77.33

Sumber: Dinas Perkebunan Kabupaten Bengkalis

11.4 Perikanan

Tabel 11.4.1 Produksi Perikanan Laut Dan Produksi Perikanan Air Tawar Kabupaten Bengkalis Menurut Kecamatan

No	Kecamatan	Produksi Perikanan Tangkap		
		Laut (ton)	Perairan Umum Daratan (ton)	Total
(1)	(2)	(3)	(4)	(5)
1	Bengkalis	128,30		128,30
2	Bantan	426,79		426,79
3	Bukit Batu	32,24		32,24
4	Mandau	0,00		0,00
5	Rupat	258,07		258,07
6	Rupat Utara	311,76		311,76
7	Siak Kecil	109,28	91,73	201,02
8	Pinggir	0,00	56,95	56,95
9	Bandar Laksamana	1.192,16	106,60	1.298,77
10	Talang Muandau	0,00	37,25	37,25
11	Bathin Solapan	0,00	16,70	16,70
Jumlah		2.458,60	309,23	2.767,83
2022		5.767,24	302,27	6.069,51
2021		5.649,19	246,97	5.896,15
2020		5.789,87	158,10	5.947,97
2019		6.126,11	136,32	6.262,43

Sumber : Dinas Perikanan Kabupaten Bengkalis

Source Fishery Service of Bengkalis Regency

Catatan/Notes : Keadaan/Condition Desember 2023

Tabel 11.4.2 Ekspor Hasil Ikan Kabupaten Bengkalis Menurut Kecamatan

No	Kecamatan	Ekspor Hasil Ikan (Ton)
(1)	(2)	(3)
1	Bengkalis	
2	Bantan	
3	Bukit Batu	
4	Mandau	
5	Rupat	
6	Rupat Utara	831,72
7	Siak Kecil	
8	Pinggir	
9	Bandar Laksamana	
10	Talang Muandau	
11	Bathin Solapan	
Kab. Bengkalis		831,72

Sumber : Dinas Perikanan Kabupaten Bengkalis

Source Fishery Service of Bengkalis Regency

Catatan/Notes : Keadaan/Condition Desember 2023

- Sumber Data UPT Pangkalan Pendaratan Ikan (PPI) Pulau Rupat 2023

Tabel 11.4.3 Jumlah Kapal Penangkapan Ikan Perikanan Laut Dan Perikanan Air Tawar Kabupaten Bengkalis Menurut Kecamatan

No	Kecamatan Sub-Regency	Laut		
		PTM	MT	KM
(1)	(2)	(3)	(4)	(5)
1	Bengkalis	140	347	417
2	Bantan	102	57	514
3	Bukit Batu	23	50	154
4	Siak Kecil	0	0	27
5	Rupat	0	166	271
6	Rupat Utara	24	200	251
7	Mandau	0	0	0
8	Pinggir	0	0	0
9	Bandar Laksamana	1	47	99
10	Talang Muandau	0	0	0
11	Bathin Solapan	0	0	0
J U M L A H		290	867	1.733
	2022	288	924	1.934
	2021	322	854	2.131
	2020	256	699	1.885
	2019	326	756	1.578
	2018	652	526	1.505
	2017	817	538	1.251

Lanjutan Tabel 11.4.3

No	Kecamatan Sub-Regency	Perairan Umum			Jumlah
		PTM	MT	KM	
(1)	(2)	(6)	(7)	(8)	(9)
1	Bengkalis	0	0	0	904
2	Bantan	0	0	0	673
3	Bukit Batu	0	0	0	227
4	Siak Kecil	0	72	0	99
5	Rupat	0	0	0	437
6	Rupat Utara	0	0	0	475
7	Mandau	1	0	0	1
8	Pinggir	91	127	0	218
9	Bandar Laksamana	5	55	0	207
10	Talang Muandau	60	196	0	256
11	Bathin Solapan	55	15	0	70
J U M L A H		212	465	0	3.567
	2022	290	370	0	3.806
	2021	233	399	25	3.964
	2020	229	291	5	3.365
	2019	225	190	3	3.078
	2018	158	198	3	3.042
	2017	176	27	0	2.809

Sumber : Dinas Perikanan Kabupaten Bengkalis

Source Fishery Service of Bengkalis Regency

Catatan/Notes : Keadaan/Condition Desember 2023

Keterangan :

- PTM : Perahu Tanpa Motor
- M T : Motor Tempel
- K M : Kapal Motor

Tabel 11.4.4 Jumlah Rumah Tangga Perikanan/Nelayan Menurut Kecamatan

No	Kecamatan	Perikanan Tangkap		
		LAUT		
		RTP	RTBP	Nelayan
(1)	(2)	(3)	(4)	(5)
1	Bengkalis	945	275	1.220
2	Bantan	879	562	1.441
3	Bukit Batu	228	6	234
4	Siak Kecil	16	0	16
5	Rupat	434	62	496
6	Rupat Utara	476	156	632
7	Mandau	0	0	0
8	Pinggir	0	0	0
9	Bandar Laksamana	147	18	165
10	Talang Muandau	0	0	0
11	Bathin Solapan	0	0	0
Jumlah		3.125	1.079	4.204
2022		5.449	2.640	8.089

Lanjutan

No	Kecamatan	Perikanan Tangkap			Jumlah
		PERAIRAN UMUM DARATAN			
		RTP	RTBP	Nelayan	
(1)	(2)	(6)	(7)	(8)	(9)
1	Bengkalis	0	0	0	1.220
2	Bantan	0	0	0	1.441
3	Bukit Batu	0	0	0	234
4	Siak Kecil	72	0	72	88
5	Rupat	0	0	0	496
6	Rupat Utara	0	0	0	632
7	Mandau	3	0	3	3
8	Pinggir	218	27	245	245
9	Bandar Laksamana	60	7	67	232
10	Talang Muandau	286	7	293	293
11	Bathin Solapan	96	0	96	96
Jumlah		735	41	776	4.980
2022		1.510	88	1.598	4.317

Sumber : Dinas Perikanan Kabupaten Bengkalis

Source Fishery Service of Bengkalis Regency

Catatan/Notes : Keadaan/Condition Desember 2023

Keterangan

- RTP : Rumah Tangga Perikanan
- RTBP : Rumah Tangga Bantu Perikanan
- Nelayan = RTP + RTBP

Tabel 11.4.5 Luas Kolam Ikan Dan Luas Tambak Menurut Kecamatan

No	Kecamatan Sub-regency	Kolam (Ha)	
		<i>Water pond</i>	
		Semua	Beroperasi
		<i>All</i>	<i>Aperated</i>
(1)	(2)	(3)	(4)
1	Bengkalis	2,08	1,11
2	Bantan	0,15	0,15
3	Rupat	0,00	0,00
4	Rupat Utara	0,00	0,00
5	Mandau	38,30	25,10
6	Bathin Solapan	9,18	7,38
7	Pinggir	15,80	14,15
8	Talang Muandau	0,98	0,70
9	Bukit Batu	0,80	0,33
10	Siak Kecil	1,00	0,40
11	Bandar Laksamana	0,10	0,07
J U M L A H		68,39	49,39
2022		25,12	18,33
2021		27,58	17,21
2020		24,20	14,42
2019		13,63	10,46
2018		17,15	11,47
2017		104,19	36,65

Lanjutan

No	Kecamatan Sub-regency	Tambak (Ha)		Keramba Jaring Apung	
		<i>Duke</i>		<i>(Ktg)</i>	
		Semua	Beroperasi	Semua	Beroperasi
		<i>All</i>	<i>Aperated</i>	<i>All</i>	<i>Aperated</i>
(1)	(2)	(5)	(6)	(7)	(8)
1	Bengkalis	208,54	74,92	0,00	0,00
2	Bantan	180,48	75,96	0,00	0,00
3	Rupat	250,00	129,50	0,00	0,00
4	Rupat Utara	75,70	29,35	0,00	0,00
5	Mandau	0,00	0,00	0,00	0,00
6	Bathin Solapan	0,00	0,00	0,00	0,00
7	Pinggir	0,00	0,00	0,00	0,00
8	Talang Muandau	0,00	0,00	0,00	0,00
9	Bukit Batu	77,07	24,99	0,00	0,00
10	Siak Kecil	3,20	1,70	0,00	0,00
11	Bandar Laksamana	18,25	3,95	0,00	0,00
J U M L A H		813,24	340,37	0,00	0,00
	2022	701,35	253,96	0,00	0,00
	2021	578,77	226,05	0,00	0,00
	2020	486,56	93,47		
	2019	96,08	87,08	0,00	0,00
	2018	95,94	78,56	0,00	0,00
	2017	50,25	44,59	0,00	0,00

Sumber : Dinas Perikanan Kabupaten Bengkalis

Source Fishery Service of Bengkalis Regency

Catatan/Notes : Keadaan/Condition Desember 2023

Tabel 11.4.6 Jumlah Kolam Ikan Dan Tambak Menurut Kecamatan

No	Kecamatan Sub-Regency	Budidaya		Total Budidaya
		Kolam / Water Pond	Tambak / Duke	
(1)	(2)	(3)	(4)	(5)
1	Bengkalis	7	40	47
2	Bantan	2	35	37
3	Bukit Batu	3	13	16
4	Siak Kecil	3	1	4
5	Rupat	0	12	12
6	Rupat Utara	0	20	20
7	Mandau	28	0	28
8	Pinggir	50	0	50
9	Bandar Laksamana	1	9	10
10	Talang Muandau	20	0	20
11	Bathin Solapan	15	0	15
Jumlah		129	130	259
2022		380	108	488
2021		400	608	1.008
2020		215	318	533
2019		443	71	514
2018		644	43	687
2017		1.563	85	1.648

Sumber : Dinas Perikanan Kabupaten Bengkalis

Source Fishery Service of Bengkalis Regency

Catatan/Notes : Keadaan/Condition Desember 2023

Tabel 11.4.7 Jumlah Total Produksi Perikanan Kabupaten Bengkulu Menurut Kecamatan

No	Kecamatan	Produksi Perikanan Tangkap		
		Laut (ton)	Perairan Umum Daratan (ton)	Total
(1)	(2)	(3)	(4)	(5)
1	Bengkalis	128,30		128,30
2	Bantan	426,79		426,79
3	Bukit Batu	32,24		32,24
4	Mandau	0,00		0,00
5	Rupat	258,07		258,07
6	Rupat Utara	311,76		311,76
7	Siak Kecil	109,28	91,73	201,02
8	Pinggir	0,00	56,95	56,95
9	Bandar Laksamana	1.192,16	106,60	1.298,77
10	Talang Muandau	0,00	37,25	37,25
11	Bathin Solapan	0,00	16,70	16,70
Jumlah		2.458,60	309,23	2.767,83
2022		5.767,24	302,27	6.069,51
2021		5.649,19	246,97	5.896,15
2020		5.789,87	158,10	5.947,97
2019		6.126,11	136,32	6.262,43

Lanjutan

No	Kecamatan	Produksi Perikanan Budidaya			
		Tambak (ton)	Keramba (ton)	Budidaya Kolam (ton)	Total
(1)	(2)	(6)	(7)	(8)	(9)
1	Bengkalis	899,31	0,00	5,39	904,69
2	Bantan	1.051,70	0,00	2,19	1.053,89
3	Bukit Batu	326,80	0,00	10,07	336,87
4	Mandau	0,00	0,00	62,92	62,92
5	Rupat	271,70	0,00	0,15	271,85
6	Rupat Utara	490,27	0,00	0,00	490,27
7	Siak Kecil	8,59	0,00	1,16	9,75
8	Pinggir	0,00	0,00	16,13	16,13
9	Bandar Laksamana	101,33	0,00	0,00	101,33
10	Talang Muandau	0,00	0,00	1,41	1,41
11	Bathin Solapan	0,00	0,00	16,65	16,65
Jumlah		3.149,70	0,00	116,06	3.265,76
2022		5.373,66	0,00	70,45	5.444,11
2021		2.017,16	0,00	86,73	2.103,89
2020		1.001,73	0,00	64,18	1.065,91
2019		897,34	0,00	67,91	965,25

Sumber : Dinas Perikanan Kabupaten Bengkalis

Source Fishery Service of Bengkalis Regency

Catatan/Notes : Keadaan/Condition Desember 2023

Tabel 11.4.8 Pendapatan Rata-Rata Nelayan Menurut Kecamatan

No	Kecamatan	Jumlah Pendapatan /Tahun (Rp)	Jumlah Pendapatan /Bulan (Rp)
(1)	(2)	(3)	(4)
1	Bengkalis	379.177.700	31.598.142
2	Bantan	2.631.368.357	219.280.696
3	Bukit Batu	167.668.142	13.972.345
4	Mandau	0	0
5	Rupat	270.844.747	22.570.396
6	Rupat Utara	853.182.803	71.098.567
7	Siak Kecil	987.022.571	82.251.881

No	Kecamatan	Jumlah Pendapatan /Tahun (Rp)	Jumlah Pendapatan /Bulan (Rp)
(1)	(2)	(3)	(4)
8	Pinggir	286.407.666	23.867.306
9	Bandar Laksamana	5.175.980.093	431.331.674
10	Talang Muandau	126.344.500	10.528.708
11	Bathin Solapan	59.448.444	4.954.037
TOTAL		10.937.445.023	895.971.007
2022		4.766.975.444	357.597.628
Rata-rata Pendapatan/Alat tangkap 1 tahun			106.188.787

Sumber : Dinas Perikanan Kabupaten Bengkalis

Source Fishery Service of Bengkalis Regency

Catatan/Notes : Keadaan/Condition Desember 2023

Tabel 11.4.9 Jumlah Tenaga Pendamping Perikanan (TPP) Menurut Kecamatan Tahun 2023

No	Kecamatan Sub-Regency	Tenaga Pendamping Perikanan (TPP)		Total
		Perikanan Tangkap	Perikanan Budidaya	
(1)	(2)	(3)	(4)	(5)
1	Bengkalis	2	1	5
2	Bantan	2		
3	Bukit Batu	1	1	4
4	Siak Kecil	1		
5	Bandar Laksamana	1		
6	Rupat Utara	1	1	3
7	Rupat	1		
8	Mandau	1	1	2
9	Bathin Solapan			
10	Talang Muandau	1	1	3
11	Pinggir	1		
Jumlah		12	5	17

Sumber : Dinas Perikanan Kabupaten Bengkalis

Source Fishery Service of Bengkalis Regency

Catatan/Notes : Keadaan/Condition Desember 2023

Tabel 11.4.10 Angka Konsumsi Ikan Kabupaten Bengkulu Tahun 2023

No	Kabupaten	Nilai A Nilai AKI SUSENAS	Nilai B (Konsumsi Ikan Diluar Rumah Tangga)	Nilai C (Konsumsi Ikan Tidak Tercatat)	Final AKI
(1)	(2)	(3)	(4)	(5)	(6)
1	Bengkalis	36,09	2,16	1,34	42,15

Sumber : Dinas Perikanan Kabupaten Bengkulu

Source Fishery Service of Bengkulu Regency

Catatan/Notes : Keadaan/Condition Desember 2022

Tabel 11.4.11 Jumlah Tambatan Perahu Nelayan Menurut Kecamatan Tahun 2023

No	Kecamatan Sub-Regency	Jumlah Tambatan Perahu
(1)	(2)	(3)
1	Bengkalis	10
2	Bantan	2
3	Bukit Batu	3
4	Siak Kecil	-
5	Bandar Laksamana	4
6	Rupat Utara	2
7	Rupat	5
8	Mandau	-
9	Bathin Solapan	-
10	Talang Muandau	2
11	Pinggir	1
Jumlah		29

Sumber : Dinas Perikanan Kabupaten Bengkulu

Source Fishery Service of Bengkulu Regency

Catatan/Notes : Keadaan/Condition 2017-2023

11.5 Ketahanan Pangan

Tabel 11.5.1 Jumlah Cadangan Pangan Pemerintah daerah Kabupaten Bengkulu Tahun 2019 - 2023

Tahun	Cadangan Pangan Kabupaten Bengkulu (Ton)
(1)	(2)
2019	20
2020	40
2021	50
2022	57,7
2023	54,388

Sumber : Dinas Ketahanan Pangan Kabupaten Bengkulu

Tabel 11.5.2 Indeks Ketahanan Pangan, Persentase Desa Bebas Rawan Pangan, dan Skor Pola Pangan Harapan Kabupaten Bengkulu Tahun 2022 – 2023

No	Elemen Data	Satuan	2022	2023
(1)	(2)	(3)	(4)	(5)
1	Indeks Ketahanan Pangan	Persen		61,68
2	Persentase Desa Bebas Rawan Pangan	Persen	60	89
3	Skor Pola Pangan Harapan	Skor	92,3	91,7

Sumber : Dinas Ketahanan Pangan Kabupaten Bengkulu



KABUPATEN
Bengkalis
germasa
Berkembang, Maju dan Berprestasi

Disusun oleh:
Bidang Statistik dan Persandian
Dinas Komunikasi, Informatika dan
Statistik Kabupaten Bengkulu



BAB XII

EKONOMI DAN KEUANGAN

Edisi **2024**

BAB XII

EKONOMI DAN KEUANGAN

12.1 Ekonomi

Tabel 12.1.1 Tingkat Inflasi di Kabupaten Bengkulu Tahun 2022 (Persen)

Elemen Data	2022	2023
(1)	(2)	(3)
Tingkat Inflasi di Kabupaten Bengkulu	6,46	2,78

Sumber : Sekretariat Daerah Kabupaten Bengkulu

12.1.1 Perdagangan

Tabel 12.1.2 Jumlah Perusahaan Perdagangan, Ekspor dan Impor di Kabupaten Bengkulu Tahun 2022 - 2023 (Unit)

Elemen Data	2022	2023
(1)	(2)	(3)
Jumlah Perusahaan Perdagangan di Kabupaten Bengkulu	23	23
Jumlah Perusahaan Ekspor dan Impor	18	12

Sumber : Dinas Perdagangan dan Perindustrian Kabupaten Bengkulu

Tabel 12.1.3 Presentase Ketersediaan Bahan Pokok Penting bagi Masyarakat Tahun 2022 -2023 (Persen)

Elemen Data	2022	2023
(1)	(2)	(3)
Presentase Ketersediaan Bahan Pokok Penting bagi Masyarakat	100	100

Sumber : Dinas Perdagangan dan Perindustrian Kabupaten Bengkulu

Tabel 12.1.4 Pertumbuhan, Persentase, dan Kondisi Industri Kecil dan Menengah Kabupaten Bengkulu Tahun 2022 – 2023

No	Elemen Data	Satuan	2022	2023
(1)	(2)	(3)	(4)	(5)
1	Pertumbuhan Jumlah Industri Kecil dan Menengah (IKM)	Persen	1,51	0,77
2	Presentase Pelaku Usaha IKM yang di fasilitasi izin produknya	Persen	7,81	0,22
3	Kondisi Industri Kecil dan Menengah di Kabupaten Bengkulu	IKM	1.453	1427

Sumber : Dinas Perdagangan dan Perindustrian Kabupaten Bengkulu

12.2 Koperasi dan UMKM

Tabel 12.2.1 Jumlah Koperasi Aktif di Kabupaten Bengkulu Tahun 2019 s.d. 2023

No.	Kecamatan	2019	2020	2021	2022	2023
(1)	(2)	(3)	(4)	(5)	(6)	(7)
1.	Bengkalis	54	60	63	38	40
2.	Bantan	17	20	26	25	26
3.	Bukit Batu	40	45	48	40	39
4.	Mandau	97	91	94	73	76
5.	Rupat	11	12	15	13	12
6.	Rupat Utara	6	6	6	4	4
7.	Siak Kecil	23	32	33	30	31
8.	Pinggir	8	6	7	8	10
9.	Bandar Laksamana	22	23	24	21	21
10.	Talang Muandau	5	5	6	6	6
11.	Bathin Solapan	69	72	77	60	64
Jumlah Koperasi		352	372	399	318	329

Sumber : Dinas Koperasi, Usaha Kecil dan Menengah Kabupaten Bengkulu

Tabel 12.2.2 Rekapitulasi Data Koperasi Aktif Dan Tidak Aktif Kabupaten Bengkalis Tahun 2022 - 2023 (Koperasi)

No	Kecamatan	Aktif	Tidak Aktif	Jumlah
(1)	(2)	(3)	(4)	(6)
1	Bengkalis	40	213	253
2	Bantan	26	51	77
3	Bukit Batu	39	41	80
4	Bandar Laksamana	21	23	44
5	Siak Kecil	31	23	54
6	Mandau	76	149	225
7	Bathin Solapan	64	82	146
8	Pinggir	10	34	44
9	Talang Muandau	6	23	29
10	Rupat	12	39	51
11	Rupat Utara	4	5	9
Kabupaten Bengkalis		329	683	1012
2022		318	680	998

Sumber : Dinas Koperasi, Usaha Kecil dan Menengah Kabupaten Bengkalis

Tabel 12.2.3 Rekapitulasi Anggota Koperasi Per Kecamatan Tahun 2023 (Koperasi)

No	Kecamatan	Anggota		Jumlah Anggota
		Pria	Wanita	
(1)	(2)	(3)	(4)	(5)
1	Bengkalis	2.231	1.059	3.290
2	Bantan	396	163	559
3	Bukit Batu	202	513	715
4	Bandar Laksamana	3.378	2.669	6.047
5	Siak Kecil	453	256	709
6	Mandau	3.730	3.730	7.460
7	Bathin Solapan	1.089	1.131	2.220
8	Pinggir	75	41	116
9	Talang Muandau	60		60
10	Rupat	175	296	471
11	Rupat Utara	36	4	40
Jumlah		11.825	9.862	21.687

Sumber : Dinas Koperasi, Usaha Kecil dan Menengah Kabupaten Bengkalis

Tabel 12.2.4 Jumlah UMKM berdasarkan bidang usaha Kabupaten Bengkalis Tahun 2022

No	Bidang Usaha	Kecamatan		
		Bengkalis	Bantan	Mandau
(1)	(2)	(3)	(4)	(5)
1	Kuliner	1.585	897	1.598
2	Perdagangan	1.137	995	1.906
3	Peternakan	766	686	196
4	Perkebunan	345	396	88
5	Pertanian	475	233	89
6	Perikanan	331	166	89
7	Jasa	478	245	574
8	Konveksi / Tekstil	195	186	226
9	Kerajinan	143	104	106
10	Obat-Obatan / Herbal / Kosmetik	46	43	18
Jumlah		5.501	3.951	4.890

Lanjutan Tabel 12.2.4

No	Bidang Usaha	Kecamatan		
		Pinggir	Bukit Batu	Siak Kecil
(1)	(2)	(6)	(7)	(8)
1	Kuliner	234	225	141
2	Perdagangan	318	133	153
3	Peternakan	27	77	45
4	Perkebunan	143	37	15
5	Pertanian	92	25	45
6	Perikanan	13	78	23
7	Jasa	51	69	47
8	Konveksi / Tekstil	29	48	33
9	Kerajinan	15	29	28
10	Obat-Obatan / Herbal / Kosmetik	5	9	2
Jumlah		927	730	532

Lanjutan Tabel 12.2.4

No	Bidang Usaha	Kecamatan		
		Bandar Laksamana	Rupat	Rupat Utara
(1)	(2)	(9)	(10)	(11)
1	Kuliner	116	501	45
2	Perdagangan	62	747	61
3	Peternakan	27	246	19
4	Perkebunan	23	166	7
5	Pertanian	11	59	4
6	Perikanan	25	113	16
7	Jasa	41	67	32
8	Konveksi / Tekstil	21	86	
9	Kerajinan	6	39	9
10	Obat-Obatan / Herbal / Kosmetik	5	23	2
	Jumlah	337	2.047	195

Lanjutan Tabel 12.2.4

No	Bidang Usaha	Kecamatan		
		Bathin Solapan	Talang Muandau	Jumlah
(1)	(2)	(12)	(13)	(14)
1	Kuliner	798	28	6.168
2	Perdagangan	892	7	6.411
3	Peternakan	79	4	2.172
4	Perkebunan	78	15	1.313
5	Pertanian	76	2	1.111
6	Perikanan	84	3	941
7	Jasa	236	9	1.849
8	Konveksi / Tekstil	78	6	908
9	Kerajinan	39	2	520
10	Obat-Obatan / Herbal / Kosmetik	15	2	170
	Jumlah	2.375	78	21.563

Sumber : Dinas Koperasi, Usaha Kecil dan Menengah Kabupaten Bengkalis

12.3 Penanaman Modal

Tabel 12.3.1 Target, Realisasi Dan Capaian Kinerja DPMPSTSP Kab. Bengkalis Tahun 2020 S.D 2022

JENIS INVESTASI	TARGET		
	TAHUN 2020 (Rp)	TAHUN 2021 (Rp)	TAHUN 2022 (Rp)
(1)	(2)	(3)	(4)
PMDN	955.000.000.000	4.600.000.000.000	4.800.000.000.000
PMA	470.664.000.000		
JUMLAH	1.425.664.000.000	4.600.000.000.000	4.800.000.000.000

Lanjutan Tabel 12.3.1

JENIS INVESTASI	REALISASI		
	TAHUN 2020 (Rp)	TAHUN 2021 (Rp)	TAHUN 2022 (Rp)
(1)	(5)	(6)	(7)
PMDN	5.208.743.200.000	5.319.269.200.000	2.542.549.300.000
PMA	55.800.000.000	441.671.900.000	1.548.898.820.000
JUMLAH	5.264.543.200.000	5.760.941.100.000	4.091.448.120.000

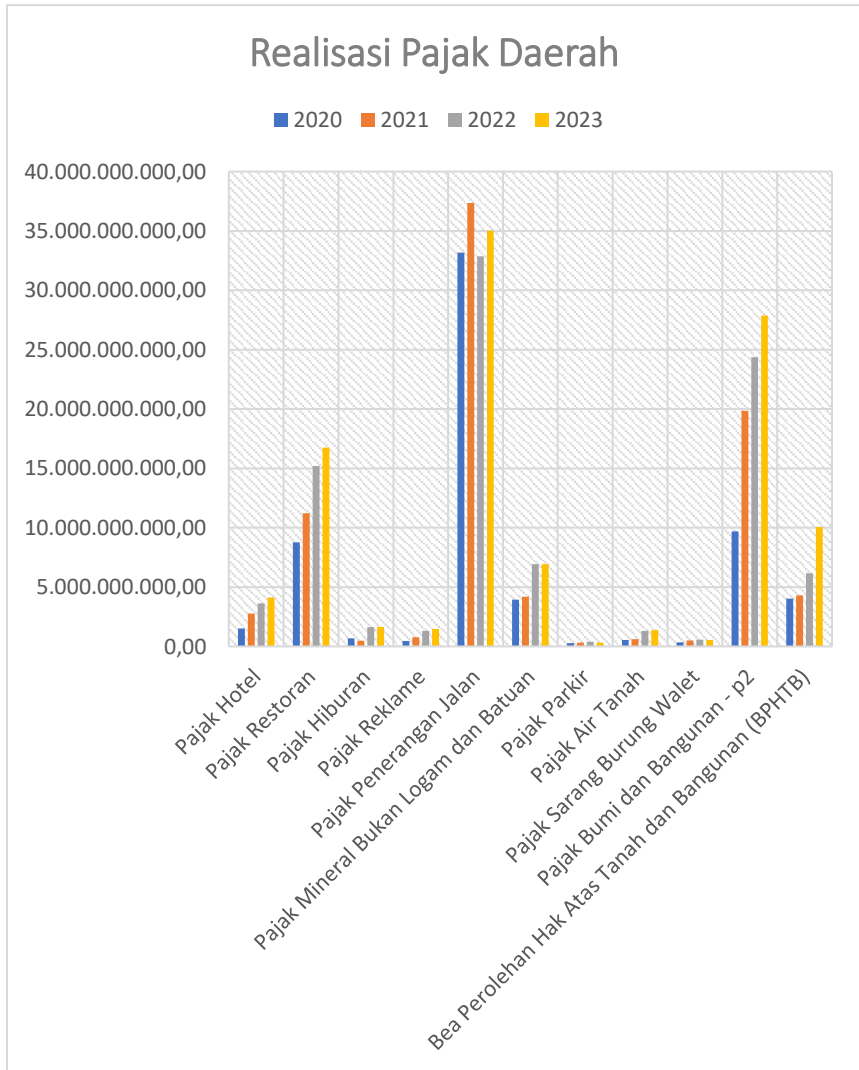
Lanjutan Tabel 12.3.1

JENIS INVESTASI	CAPAIAN		
	TAHUN 2020	TAHUN 2021	TAHUN 2022
(1)	(8)	(9)	(10)
PMDN	545,42%	125,24%	85,24%
PMA	11,86%		
JUMLAH	369,27%	125,24%	85,24%

Sumber: Dinas Penanaman Modal dan Pelayanan Terpadu Satu Pintu Kabupaten Bengkalis

12.4 Keuangan Daerah

12.4.1 Pajak dan Retribusi Daerah



Gambar 12.4.1 Realisasi Pajak Daerah

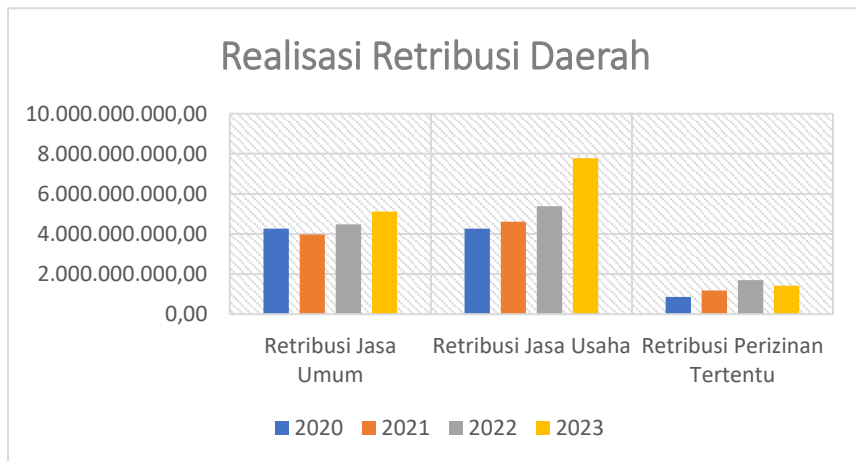
Tabel 12.4.1 Realisasi Pajak Daerah Kabupaten Bengkalis Tahun 2020 – 2023 (Rp)

No	Jenis Pajak	2020	2021
(1)	(2)	(3)	(4)
1	Pajak Hotel	1.509.075.439,25	2.771.752.685,00
2	Pajak Restoran	8.781.088.472,00	11.220.797.099,00
3	Pajak Hiburan	672.591.600,00	490.353.540,00
4	Pajak Reklame	449.235.275,00	768.097.825,00
5	Pajak Penerangan Jalan	33.167.031.830,00	37.354.844.432,00
6	Pajak Mineral Bukan Logam dan Batuan	3.936.415.145,00	4.178.288.650,00
7	Pajak Parkir	286.723.466,00	312.335.167,00
8	Pajak Air Tanah	557.236.551,00	607.489.510,00
9	Pajak Sarang Burung Walet	336.843.119,00	497.533.239,00
10	Pajak Bumi dan Bangunan - p2	9.685.055.000,00	19.844.933.613,00
11	Bea Perolehan Hak Atas Tanah dan Bangunan (BPHTB)	4.027.244.435,00	4.309.087.851,00
Jumlah		63.408.540.332,25	82.355.513.611,00

Lanjutan Tabel 12.4.1

No	Jenis Pajak	2022	2023
(1)	(2)	(5)	(6)
1	Pajak Hotel	3.622.855.310,00	4.129.578.252,00
2	Pajak Restoran	15.197.416.576,00	16.746.168.222,00
3	Pajak Hiburan	1.630.210.847,00	1.651.045.976,00
4	Pajak Reklame	1.306.645.506,00	1.478.483.165,00
5	Pajak Penerangan Jalan	32.859.221.802,00	35.014.021.551,42
6	Pajak Mineral Bukan Logam dan Batuan	6.924.910.650,00	6.920.935.550,00
7	Pajak Parkir	386.354.005,00	326.816.873,00
8	Pajak Air Tanah	1.309.324.922,00	1.370.853.566,00
9	Pajak Sarang Burung Walet	567.239.986,00	541.073.728,00
10	Pajak Bumi dan Bangunan - p2	24.357.060.959,00	27.865.795.753,00
11	Bea Perolehan Hak Atas Tanah dan Bangunan (BPHTB)	6.156.551.633,00	10.051.284.723,00
Jumlah		94.317.792.196,00	106.096.057.359,42

Sumber :Badan Pendapatan Daerah Kabupaten Bengkalis



Gambar 12.4.2 Realisasi Distribusi Daerah

Tabel 12.4.2 Realisasi Retribusi Daerah di Kabupaten Bengkalis Tahun 2020 – 2023 (Rupiah)

No	Objek Retribusi	2020	2021
(1)	(2)	(3)	(4)
1	Retribusi Jasa Umum	4.266.385.750,00	3.970.292.000,00
2	Retribusi Jasa Usaha	4.262.542.399,00	4.614.345.263,00
3	Retribusi Perizinan Tertentu	858.688.236,34	1.186.659.275,00
Jumlah		9.387.616.385,34	9.771.296.538,00

Lanjutan

No	Objek Retribusi	2022	2023
(1)	(2)	(5)	(6)
1	Retribusi Jasa Umum	4.479.309.500,00	5.116.341.000,00
2	Retribusi Jasa Usaha	5.388.002.347,00	7.780.327.727,00
3	Retribusi Perizinan Tertentu	1.696.012.445,00	1.416.952.842,00
Jumlah		11.563.324.292,00	14.313.621.569,00

Sumber : Badan Pendapatan Daerah Kabupaten Bengkalis



Disusun oleh:
Bidang Statistik dan Persandian
Dinas Komunikasi, Informatika dan
Statistik Kabupaten Bengkulu Tengah

BAB XIII

INFRASTRUKTUR, TRANSPORTASI, DAN KOMUNIKASI

Edisi **2024**



BAB XIII

INFRASTRUKTUR, TRANSPORTASI, DAN KOMUNIKASI

13.1 Infrastruktur

13.1.1 Perumahan dan Permukiman

Tabel 13.1.1 Jumlah Rumah Layak Huni dan Rumah Tidak Layak Huni Kabupaten Bengkalis Tahun 2019 - 2023 (Unit)

Nama Data	2019	2020	2021	2022	2023
(1)	(2)	(3)	(4)	(5)	(6)
Jumlah Rumah Layak Huni	71.588	141.392	150.429	137.465	159.654
Jumlah Rumah Tidak Layak Huni	4.927		5.628	5.681	5.681
Jumlah Rumah Bantuan Stimulan Perumahan Swadaya (BSPS)	100	188	199	307	195
Jumlah Rumah Untuk Masyarakat Berpenghasilan Rendah (MBR)	1.000	-		3.700	419

Sumber : Dinas Perumahan, Permukiman dan Pertanahan Kabupaten Bengkalis

Tabel 13.1.2 Jumlah Kawasan Permukiman Kumuh Kabupaten Bengkulu 2019 – 2023

Nama Data	Satuan	2019	2020	2021
(1)	(2)	(3)	(4)	(5)
Jumlah Kawasan Permukiman Kumuh	Kawasan	12	21	21
Luas Kawasan Permukiman Kumuh	Ha	180,33	342,37	342,37
Jumlah Rumah Tangga yang tinggal di Kawasan Permukiman Kumuh	Rumah Tangga	1.537	5.558	7.193
Jumlah Bangunan Rumah	Unit	905	5.718	7.193

Lanjutan Tabel 13.1.2

Nama Data	Satuan	2022	2023
(1)	(2)	(6)	(7)
Jumlah Kawasan Permukiman Kumuh	Kawasan	21	21
Luas Kawasan Permukiman Kumuh	Ha	342,37	154,00
Jumlah Rumah Tangga yang tinggal di Kawasan Permukiman Kumuh	Rumah Tangga	6.939	6.315
Jumlah Bangunan Rumah	Unit	6.939	6.315

Sumber : Dinas Perumahan, Permukiman dan Pertanahan Kabupaten Bengkulu

13.1.2 Jalan dan Jembatan

Tabel 13.1.3 Jenis Pemakaian Jalan Berdasarkan Tipe Kabupaten Bengkulu Tahun 2018 – 2022 (km)

Tahun	Aspal / Paved	Beton / Concrete	Kerikil / Gravel	Tanah / Soil	Jumlah / Total
(1)	(2)	(3)	(4)	(5)	(6)
2018	278,69	415,702	317,618	245,095	1.257,11
2019	271,272	433,879	322,354	229,6	1.257,11
2020	266,781	467,645	468,133	54,546	1.257,11
2021	276,053	487,033	337,389	156,63	1.257,11
2022	271,566	501,059	308,91	175,58	1.257,12
2023					1.311,96

Sumber : Dinas Pekerjaan Umum dan Penataan Ruang Kabupaten Bengkulu

Tabel 13.1.4 Kondisi Jalan Kabupaten Bengkulu Tahun 2018 s.d. 2023 (km)

Tahun	Baik / Good	Sedang / Moderate	Rusak / Damage	Rusak Berat / Soil	Jumlah / Total
(1)	(2)	(3)	(4)	(5)	(6)
2018	451,722	131,492	221,615	452,276	1.257,11
2019	461,27	135,163	223,732	436,94	1.257,11
2020	476,116	304,923	330,523	145,543	1.257,11
2021	527,03	270,569	292,485	167,021	1.257,11
2022	624,333	200,085	240,713	191,974	1.257,11
2023					1.311,96

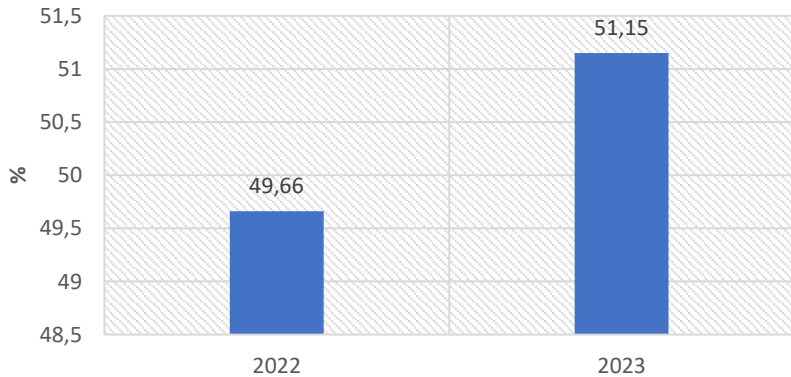
Sumber : Dinas Pekerjaan Umum dan Penataan Ruang Kabupaten Bengkulu

Tabel 13.1.5 Persentase jalan Kabupaten, Panjang infrastruktur jalan poros dan jembatan dalam kondisi baik Tahun 2022 – 2023

Nama Data	Satuan	2022	2023
(1)	(2)	(3)	(4)
Persentase jalan Kabupaten dalam kondisi baik	%	49,66	51,15
Panjang infrastruktur jalan poros dan jembatan dalam kondisi baik	km	624,33	673,30

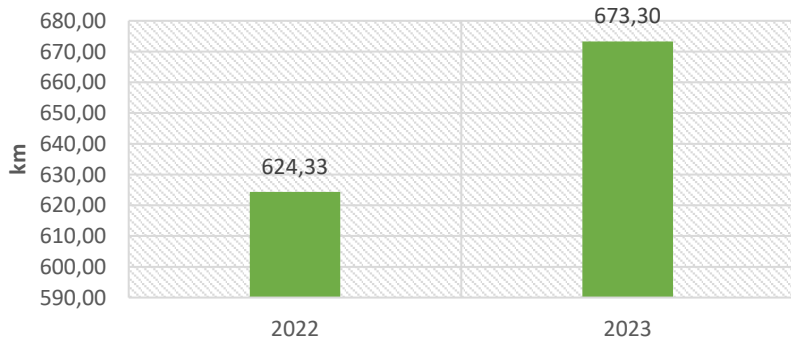
Sumber : Dinas Pekerjaan Umum dan Penataan Ruang Kabupaten Bengkulu

Persentase jalan Kabupaten dalam kondisi baik



Gambar 13.1.1 Persentase jalan Kabupaten dalam kondisi baik Kabupaten Bengkulu Selatan Tahun 2022 – 2023

Panjang infrastruktur jalan poros dan jembatan dalam kondisi baik



Gambar 13.1.2 Panjang infrastruktur jalan poros dan jembatan dalam kondisi baik Kabupaten Bengkulu Selatan Tahun 2022 – 2023

Tabel 13.1.6 Panjang Jalan Poros dan jembatan pada wilayah perbatasan dalam kondisi baik Tahun 2023

Jalan Poros dan Jembatan	Satuan	2023	Keterangan
(1)	(2)	(3)	(4)
Panjang Jalan Poros	km	229,72	
Panjang Jembatan	m	994	12 Unit

Sumber : Dinas Pekerjaan Umum dan Penataan Ruang Kabupaten Bengkulu

13.1.3 Sumber Daya Air

Tabel 13.1.7 Persentase Daerah Irigasi dalam Kondisi Baik Tahun 2022 - 2023 Kabupaten Bengkulu

Persentase Drainase Irigasi	2022	2023
(1)	(2)	(3)
Persentase Daerah Irigasi dalam Kondisi Baik	71,29	73,49

Sumber : Dinas Pekerjaan Umum dan Penataan Ruang Kabupaten Bengkulu

Tabel 13.1.8 Infrastruktur, unit air baku, dan kawasan bebas banjir Kabupaten Bengkulu Tahun 2022 – 2023

Nama Data	Satuan	2022	2023
(1)	(2)	(3)	(4)
Panjang Garis Pantai Rawan Abrasi yang terlindungi Infrastruktur	km	35,84	35,87
Panjang Infrastruktur Pengaman Daerah Rawan Longsor	km	36,17	39,79
Jumlah Unit Air Baku dalam Kondisi Baik	unit	4	5
Persentase Luas Kawasan Bebas Banjir	%	89,94	89,94

Sumber : Dinas Pekerjaan Umum dan Penataan Ruang Kabupaten Bengkulu

13.1.4 Tata Ruang dan Cipta Karya

Tabel 13.1.9 Kesesuaian Rencana Pembangunan, Akses Air Bersih, dan Layanan Pengelolaan Air Limbah Kabupaten Bengkulu Tahun 2022 – 2023

Nama Data	Satuan	2022	2023
(1)	(2)	(3)	(4)
Kesesuaian Rencana Pembangunan dengan RTRW	%	90,00	97,68
Persentase RTRW Akses Air Bersih	%	60,53	86,04
Persentase Jumlah Rumah Tangga yang Memperoleh Layanan Pengelolaan Air Limbah Domestik	%	61,08	77,94

Sumber : Dinas Pekerjaan Umum dan Penataan Ruang Kabupaten Bengkulu

13.2 Transportasi

Tabel 13.2.1 Jumlah Titik Penerangan Jalan Umum (PJU) Berdasarkan ULP PLN di Kabupaten Bengkulu Tahun 2022 (Unit)

Elemen Data	2022	Keterangan
(1)	(2)	(3)
Jumlah Titik Penerangan Jalan Umum (PJU) Berdasarkan ULP PLN di Kabupaten Bengkulu	18.100	4.704 Unit Meterisasi 13.396 Unit Non Meterisasi

Sumber : Dinas Perhubungan Kabupaten Bengkulu

Tabel 13.2.2 Jumlah Sarana dan Prasarana Perlengkapan Jalan Bersuar dan Tidak Bersuar Per Kecamatan di Kabupaten Bengkulu Tahun 2022 (Unit)

Sarana dan Prasarana	Satuan	2022
(1)	(2)	(3)
Rambu Lalu Lintas	Unit	6040
Traffic Light	Unit	39
Marka Jalan	M'	1278,9
Guadrill	M'	160

Sarana dan Prasarana	Satuan	2022
(1)	(2)	(3)
Speed Bump	M'	750
RPPJ	Unit	211
Water Barrier	Unit	300
Traffic Cone	Unit	300
Lampu PJU	Unit	18.100
Delinator	Unit	500
Paku Marka	Unit	600
Zona Selamat Sekolah	Lokasi	47
Cermin Cembung	Unit	32

Sumber : Dinas Perhubungan Kabupaten Bengkalis

Tabel 13.2.3 Jumlah orang/barang yang terangkut angkutan penyebrangan Tahun 2023

Rute	Penumpang (Orang)	Kendaraan Penumpang (Unit)	Kendaraan Barang (Unit)
(1)	(2)	(3)	(4)
Air Putih – Sungai Selari	116.827	196.827	38.480
Sungai Selari – Air Putih	125.589	260.180	33.087

Sumber : Dinas Perhubungan Kabupaten Bengkalis

13.3 Komunikasi

Tabel 13.3.1 Data Komunikasi dan Informatika Kabupaten Bengkalis Tahun 2022 s.d. 2023

No	Nama Data	Satuan	2022	2023
(1)	(2)	(3)	(4)	(5)
1	Data Kelompok Informasi Masyarakat (KIM) Kabupaten Bengkalis	Orang	699	157
2	Persentase Perangkat Daerah yang Telah Menggunakan E-mail Sanapati Dari BSSN di Kabupaten Bengkalis	Persen	98	46

No	Nama Data	Satuan	2022	2023
(1)	(2)	(3)	(4)	(5)
3	Indeks sistem pemerintahan berbasis elektronik (SPBE)	Angka	2,21	2,7
4	Indeks keterbukaan informasi publik (KIP)	Persen	97	94,3
5	Persentase Satu Data Kabupaten Bengkulu	Persen	96	100
6	Persentase Perangkat Daerah yang telah menggunakan sandi dalam aktivitas komunikasi dan informasi	Persen	98	89
7	Persentase Perangkat Daerah yang telah menerapkan Tanda Tangan Elektronik (TTE) pada Naskah Dinasnya	Persen	34	95
8	Jumlah Desa yang blank spot Per Kecamatan di Bengkulu	Desa	110	34
9	Jumlah Perangkat Daerah yang memiliki Website Aktif dan Non Aktif	PD	42	47
10	Data Wilayah(Kelurahan/Desa) yang belum tercover mobile broadband 4G di kabupaten Bengkulu	Desa		34
11	Organisasi Perangkat Daerah yang telah memiliki email senapati dan sertifikat elektronik di kabupaten Bengkulu	PD		43

Sumber : Dinas Komunikasi, Informatika dan Statistik Kabupaten Bengkulu

13.4 Kendaraan Bermotor

Tabel 13.4.1 Data Kendaraan yang Membayar Pajak Kendaraan Bermotor (PKB) di UPT. Pengelolaan Pendapatan Bengkalis Menurut Jenis Kendaraan di Kabupaten Bengkalis Tahun 2019 s.d. 2023 (Unit)

No	Jenis Kendaraan	2019	2020	2021
(1)	(2)	(3)	(4)	(5)
1	Sedan	76	73	70
2	Jeep	237	249	270
3	Minibus	3.076	3.264	3.303
4	Microbus	55	49	27
5	Bus	3	-	2
6	Pick-up	678	990	902
7	Light Truck, Truck dan Sejenisnya	443	409	369
8	Roda 2	29.332	31.069	30.398
9	Roda 3	30	21	19
	Jumlah	33.930	36.124	35.360

Lanjutan Tabel 13.4.1

No	Jenis Kendaraan	2022	2023
(1)	(2)	(6)	(7)
1	Sedan	63	61
2	Jeep	229	300
3	Minibus	3.270	3.474
4	Microbus	56	41
5	Bus	2	-
6	Pick-up	776	527
7	Light Truck, Truck dan Sejenisnya	337	301
8	Roda 2	28.499	30.063
9	Roda 3		23
	Jumlah	33.232	34.790

Sumber : UPT. Pengelolaan Pendapatan Bengkalis Badan Pendapatan Provinsi Riau



Disusun oleh:
Bidang Statistik dan Persandian
Dinas Komunikasi, Informatika dan
Statistik Kabupaten Bengkulu



BAB XIV

TENAGA KERJA DAN TRANSMIGRASI

Edisi **2024**

BAB XIV

TENAGA KERJA DAN TRANSMIGRASI

Penduduk Usia Kerja adalah penduduk yang berumur 15 tahun ke atas. Sedangkan angkatan kerja adalah penduduk usia kerja (15 tahun ke atas) yang bekerja, punya pekerjaan namun sementara tidak bekerja, dan pengangguran.

Tingkat Partisipasi Angkatan Kerja (TPAK) adalah suatu indikator ketenagakerjaan yang memberikan gambaran tentang penduduk yang aktif secara ekonomi dalam kegiatan sehari-hari merujuk pada suatu waktu dalam periode survei.

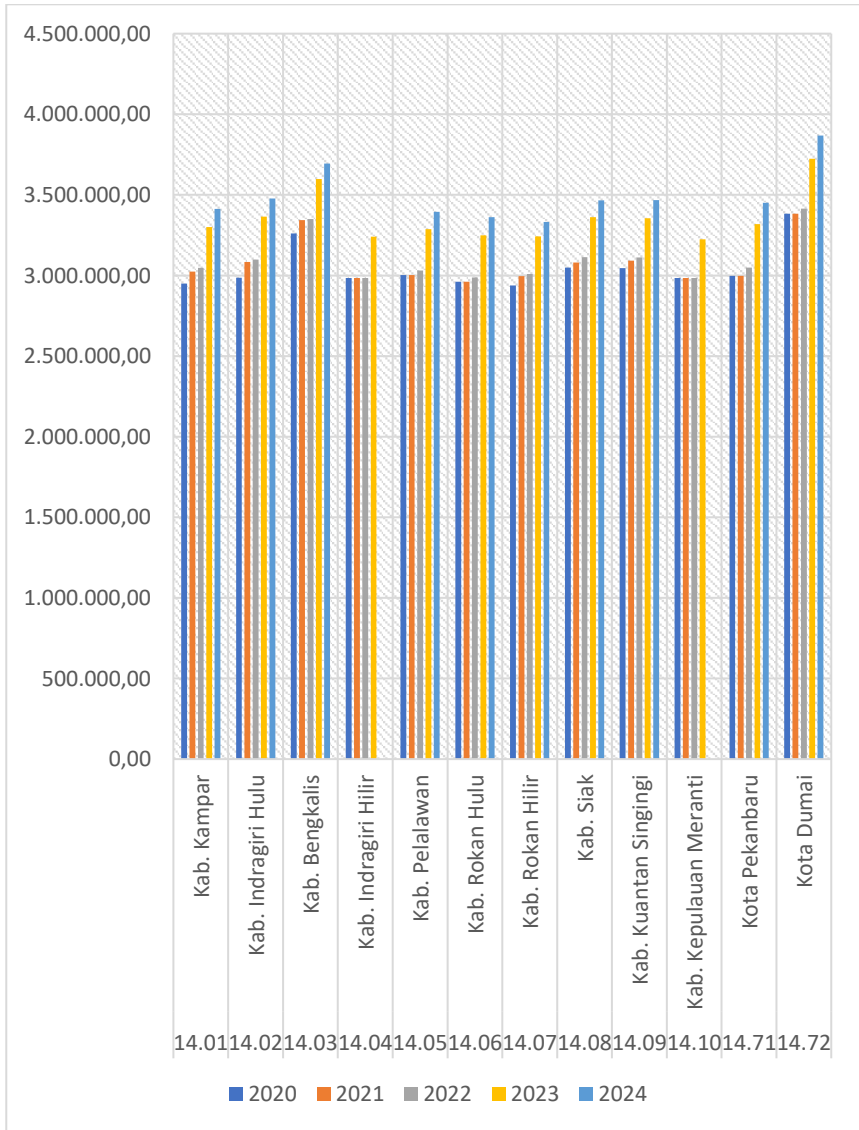
Pada Bab ini menyajikan tabel yang berkaitan dengan ketenagakerjaan dan transmigrasi. Pada ketenagakerjaan terdapat Usia Kerja, Angkatan Kerja, Tingkat Partisipasi Angkatan Kerja (TPAK) dan hal lain yang berkaitan dengan ketenagakerjaan.

14.1 Tenaga Kerja

Tabel 14.1.1 Jumlah Pencari di Kabupaten Bengkulu Tahun 2019 – 2023

Tahun	Jumlah Pencari Kerja (Orang)		
	Laki-laki	Perempuan	Jumlah
(1)	(2)	(3)	(4)
2019	1.270	890	2.160
2020	2.114	986	3.100
2021	1.551	1.045	2.596
2022	1.092	575	1.667
2023			1.505

Sumber : Dinas Tenaga Kerja dan Transmigrasi Kabupaten Bengkulu



Gambar 14.1.1 Upah Minimum Kabupaten / Kota (UMK) di Provinsi Riau Tahun 2020 – 2024 (Rupiah)

Tabel 14.1.2 Upah Minimum Kabupaten / Kota (UMK) di Provinsi Riau Tahun 2021 – 2024 (Rupiah)

Kode	Kabupaten / Kota	2021	2022
(1)	(2)	(3)	(4)
14.01	Kab. Kampar	3.023.840,48	3.047.470,58
14.02	Kab. Indragiri Hulu	3.082.808,81	3.097.706,00
14.03	Kab. Bengkalis	3.342.891,35	3.350.646,31
14.04	Kab. Indragiri Hilir	2.984.696,63	2.984.696,63
14.05	Kab. Pelalawan	3.002.383,89	3.030.598,54
14.06	Kab. Rokan Hulu	2.960.855,02	2.986.863,49
14.07	Kab. Rokan Hilir	2.996.539,09	3.009.416,38
14.08	Kab. Siak	3.081.146,33	3.114.237,83
14.09	Kab. Kuantan Singingi	3.091.132,63	3.111.788,95
14.10	Kab. Kepulauan Meranti	2.985.000,00	2.985.000,00
14.71	Kota Pekanbaru	2.997.971,69	3.049.675,79
14.72	Kota Dumai	3.383.834,29	3.414.160,86

Lanjutan Tabel 14.1.2

Kode	Kabupaten / Kota	2023	2024
(1)	(2)	(5)	(6)
14.01	Kab. Kampar	3.300.258,26	3.412.764,06
14.02	Kab. Indragiri Hulu	3.364.511,42	3.477.188,91
14.03	Kab. Bengkalis	3.599.029,72	3.693.540,24
14.04	Kab. Indragiri Hilir	3.241.141,76	
14.05	Kab. Pelalawan	3.287.623,60	3.395.359,03
14.06	Kab. Rokan Hulu	3.248.333,52	3.360.920,76
14.07	Kab. Rokan Hilir	3.242.977,19	3.332.223,92
14.08	Kab. Siak	3.361.913,16	3.465.930,75
14.09	Kab. Kuantan Singingi	3.354.275,10	3.467.414,80
14.10	Kab. Kepulauan Meranti	3.224.635,80	
14.71	Kota Pekanbaru	3.319.023,16	3.451.584,95
14.72	Kota Dumai	3.723.278,98	3.867.295,41

Sumber : Dinas Tenaga Kerja dan Transmigrasi Kabupaten Bengkalis, SK Gubernur Riau tentang Upah Minimum Kabupaten/Kota di Provinsi Riau (Nomor : Kpts. 1581/XI/2020; Kpts. 1272/XI/2022; Kpts. 1783/XII/2022; dan Kpts. 7618/XI/2023)

Tabel 14.1.3 Tingkat Pengangguran Terbuka (TPT) dan Tingkat Partisipasi Angkatan Kerja (TPAK) Tahun 2022 - 2023 (%)

Nama Data	2022	2023
(1)	(2)	(3)
Tingkat Pengangguran Terbuka (TPT)	7,18	7,09
Tingkat Partisipasi Angkatan Kerja (TPAK)	61,97	37,04

Sumber : Dinas Tenaga Kerja dan Transmigrasi Kabupaten Bengkulu

Tabel 14.1.4 Jumlah Tenaga Kerja Berdasarkan Bidang di Kabupaten Bengkulu Tahun 2019 – 2020

No	Bidang	2019	2020
(1)	(2)	(3)	(4)
1	Pertanian, Kehutanan, Perkebunan dan Perikanan	32	282
2	Pertambangan dan Penggalian	150	1.665
3	Industri Pengolahan	14	143
4	Listrik, Gas dan Air	9	
5	Bangunan	2	27
6	Perdagangan Besar, Eceran, Rumah Tangga dan Hotel	33	23
7	Angkutan, Pergudangan dan komunikasi	3	
8	Keuangan, Asuransi, Usaha Sewa Bangunan, Tanah dan Jasa Perusahaan	190	45
9	Jasa Kemasyarakatan	16	2
10	Lainnya	11	2

Sumber : Dinas Tenaga Kerja dan Transmigrasi Kabupaten Bengkulu

Tabel 14.1.5 Jumlah Angkatan Kerja di Kabupaten Bengkulu Tahun 2019 – 2021

Jumlah Angkatan Kerja	2019	2020	2021
(1)	(2)	(3)	(4)
Laki-laki	402	5.857	767
Perempuan	121	1.236	624
Jumlah	523	7.093	1.391

Sumber : Dinas Tenaga Kerja dan Transmigrasi Kabupaten Bengkulu

Tabel 14.1.6 Jumlah pengangguran berdasarkan tingkat pendidikan yang Ditamatkan di Kabupaten Bengkalis Tahun 2020 – 2023

Tingkat Pendidikan	2020	2021	2022	2023
(1)	(2)	(3)	(4)	(5)
Tidak Bersekolah	15	1		
SD	27	19	18	
SMP	49	19	20	
SMA/Sederajat	1.010	736	745	
D I/II/III	295	149	156	
S1	193	257	254	
S2	6	24	25	
Jumlah	1.595	1.205	1.218	1.505

Sumber : Dinas Tenaga Kerja dan Transmigrasi Kabupaten Bengkalis

Tabel 14.1.7 Jumlah Balai Latihan Kerja dan Lembaga Pelatihan Kerja di Kabupaten Bengkalis Tahun 2019 – 2023

Nama Data	2019	2020	2021	2022	2023
(1)	(2)	(3)	(4)	(5)	(6)
Balai Latihan Kerja	2	2	2	2	
Lembaga Pelatihan Kerja (LPK)	5	7			15

Sumber : Dinas Tenaga Kerja dan Transmigrasi Kabupaten Bengkalis

Tabel 14.1.8 Jumlah perusahaan yang mempekerjakan Warga Negara Asing dan Pekerja Warga Negara Asing di Kabupaten Bengkalis Tahun 2019 – 2023

Perusahaan dan Pekerja	2019	2020	2021	2022	2023
(1)	(2)	(3)	(4)	(5)	(6)
Jumlah perusahaan yang mempekerjakan Warga Negara Asing di Kabupaten Bengkalis	20	1	4	2	6
Jumlah Pekerja Warga Negara Asing di Kabupaten Bengkalis (orang)	1.193	3	16	14	42

Sumber : Dinas Tenaga Kerja dan Transmigrasi Kabupaten Bengkalis

Tabel 14.1.9 Pencari kerja terdaftar yang ditempatkan, tenaga kerja yang mendapatkan pelatihan, dan kasus dengan Perjanjian Bersama (PB) Tahun 2022 – 2023

Nama Data	Satuan	2022	2023
(1)	(2)	(3)	(4)
Persentase pencari kerja terdaftar yang ditempatkan	Persen	3,29	6,84
Persentase tenaga kerja yang mendapatkan pelatihan berbasis kompetensi	Persen	14,58	0,03
Besaran kasus yang diselesaikan dengan Perjanjian Bersama (PB)	Persen	47,3	54,17

Sumber : Dinas Tenaga Kerja dan Transmigrasi Kabupaten Bengkalis

Tabel 14.1.10 Jumlah Tenaga Kerja pada Program BPJS Ketenagakerjaan dan Kesehatan Tahun 2022 – 2023

Nama Data	Satuan	2022	2023
(1)	(2)	(3)	(4)
Jumlah Tenaga Kerja yang Terdaftar pada Program BPJS Ketenagakerjaan	Orang	50.132	51.245
Jumlah Perusahaan yang Terdaftar pada Program BPJS Ketenagakerjaan	Jumlah	1.139	988
Jumlah Tenaga Kerja yang Terdaftar pada Program BPJS Kesehatan	Orang	26.172	30.171
Jumlah Perusahaan yang Terdaftar pada Program BPJS Kesehatan	Jumlah	504	569

Sumber : Dinas Tenaga Kerja dan Transmigrasi Kabupaten Bengkalis

14.2 Transmigrasi

Tabel 14.2.1 Pemukiman Transmigrasi di Kabupaten Bengkulu Tahun 2019 – 2021

Nama Data	2019	2020	2021
(1)	(2)	(3)	(4)
Jumlah Pemukiman Transmigrasi (Unit)	42	1	43
Luas Pemukiman Transmigrasi (Ha)	31.718	313,2	313,2
Jumlah Kepala Keluarga Transmigrasi (KK)	43	43	59

Sumber : Dinas Tenaga Kerja dan Transmigrasi Kabupaten Bengkulu

Tabel 14.2.2 Jumlah Pemukim Transmigrasi di Kabupaten Bengkulu Tahun 2022 – 2023

Nama Data	2022	2023
(1)	(2)	(3)
Jumlah Pemukim Transmigrasi di Kabupaten Bengkulu (KK)	44	43

Sumber : Dinas Tenaga Kerja dan Transmigrasi Kabupaten Bengkulu

2
0
2
4

Dinas Komunikasi, Informatika dan
Statistik Kabupaten Bengkalis

Jalan Kartini No. 12 Kode Pos 28712 Bengkalis Riau